



# AUTORITÀ DI BACINO LACUALE DEI LAGHI MAGGIORE, COMABBIO, MONATE E VARESE

C.F.02902910120

**SERVIZIO TECNICO**

Via Martiri della Libertà, 11 – 21014 Laveno Mombello VA  
tel. 0332.661.330 – fax 0332.626.990 – e-mail: [protocollo@autoritadibacino.va.it](mailto:protocollo@autoritadibacino.va.it)

e-mail certificata: [protocollo@pec.autoritadibacino.va.it](mailto:protocollo@pec.autoritadibacino.va.it)

orario al pubblico: **martedì – mercoledì – venerdì dalle 10.30 alle 13.00**

Laveno Mombello, il 10/06/2022

Prot.: 2854/BD/bd

Responsabile del procedimento:

**Geom. Baldin Daniele**

## **ORDINANZA n. 10/2022**

**Comuni di LUINO e MACCAGNO CON PINO E VEDDASCA**

**Lago Maggiore**

**DIVIETO E CAUTA NAVIGAZIONE**

**DIVIETO DI ORMEGGIO E UTILIZZO STRUTTURE PORTUALI**

**DI LUINO E DI MACCAGNO CON PINO E VEDDASCA**

**DIVIETO DI BALNEAZIONE**

**Dal 13 al 18 giugno 2022 per svolgimento Esercitazione Odescalchi**

PREMESSO CHE il Comando Truppe Alpine - SM - Ufficio COCIM e CIMIC, con sede in Piazza 4 Novembre 6, Bolzano, con nota del 26/05/2022, pervenuta il 27/05/2022 al prot. 2403, ha comunicato di aver pianificato la condotta dell'Esercitazione Odescalchi 2022 (ODE 22), dal 13 al 18 giugno 2022, nelle aree di Luino (VA) e Maccagno con Pino e Veddasca (VA), con lo scopo di sviluppare una capacità di intervento sinergico a fronte di situazioni emergenziali di Protezione Civile che si dovessero verificare nell'era di confine tra le due nazioni.

In particolare, verranno ipotizzati degli esercizi che prevedono il propagarsi di vasti incendi che da boschivi si tramutano in incendi di interfaccia, frane e blocco della viabilità principale e della rete ferroviaria, con conseguente presenza di personale isolato da evacuare tramite l'impiego sotto costa, di battelli pneumatici modello "Piacenza", barchetti in vetroresina per truppe anfibe, motobarca S.A.I. 121 e un traghetto P.G.M.

L'attività sopra descritta, sia per le fasi di prova sia per la condotta, sarà eseguita dal 06 al 20 giugno 2022, dalle ore 09:00 alle 22:00, nell'area del bacino compresa tra i comuni di Maccagno con Pino e Veddasca (VA) e di Luino.

Al fine dell'esecuzione in sicurezza dell'esercitazione, il Comando Truppe Alpine richiede:

1. la cauta navigazione e la deroga per la navigazione sotto costa dal porto di Maccagno (zona circolo Canottieri e zona Parco Giona), al porto di Luino (Lido/Circolo Canottieri);
2. di interdire la navigazione civile, la balneazione e il transito lungo il tratto di costa destinata all'ormeggio dei natanti del Genio, ubicata presso il parco Giona di Maccagno, al fine di garantire l'interdizione di un'area con un'estensione di 100 m. x 100 m., a partire dal giorno 9 giugno al 17 giugno;
3. di interdire la navigazione civile, la balneazione e il transito lungo il tratto di costa destinata all'ormeggio dei natanti del Genio, ubicata presso il circolo Canottieri di Luino, al fine di garantire l'interdizione di un'area con un'estensione di 100 m. x 100 m. e una distanza dall'ingresso del porto di 50 m., limitatamente per le giornate del 9, 16 e 17 giugno;
4. il divieto di navigazione nello specchio d'acqua antistante il comune di Maccagno, limitatamente alle giornate del 15 e 16 giugno;

5. l'autorizzazione al prelevamento dell'acqua dal lago Maggiore (700 l.) con la benna dell'elicottero per esercitazione AIB, solo per le giornate del 15 e 16 giugno, dalle ore 14.00 alle ore 16.00;
6. l'utilizzo, limitatamente alle giornate del 6, 7, 9, 16 e 17 giugno 2022, degli attracchi del molo del porto turistico di Luino, per n. 3 motobarche S.A.I. 121; n. 8 barchetti in vetroresina per truppe anfobie, n.1 battello pneumatico e n. 1 traghetto P.G.M
7. l'utilizzo, dal 08 al 20 giugno 2022, degli attracchi del molo del porto turistico di Maccagno, di n. 3 motobarche S.A.I. 121, n. 3; n. 8 barchetti in vetroresina per truppe anfobie, n.1 battello pneumatico e n. 1 traghetto P.G.M.
8. il supporto della capitaneria di porto, dal 9 al 17 giugno e in particolare nelle giornate del 15 e 16 giugno 2022, dalle ore 10.00 alle ore 17.00, per assicurare l'interdizione dello specchio d'acqua interessato;
9. la disponibilità dell'imbarcadero di Luino, il 16 giugno 2022, dalle ore 14.30 alle ore 15.00;
10. la disponibilità dell'imbarcadero di Maccagno, il 16 giugno 2022, dalle ore 16.00 alle ore 16.30;

DATO ATTO che:

- relativamente al punto 6, le unità di navigazione possono essere ormeggiate al pontile "F" del Porto Nuovo di Luino e nell'area attigua, come indicato nella planimetria allegata;
- relativamente al punto 7, le unità di navigazione possono essere ormeggiate nelle aree attigue al Porto La Gabella, come indicato nella planimetria allegata;
- relativamente ai punti 5, 8, 9 e 10, l'Autorità di bacino non ha competenze in merito;

RITENUTO quindi, al fine di garantire il corretto svolgimento dell'esercitazione e la massima sicurezza, dover ordinare, per il periodo dal 13 al 18 giugno 2022, nei comuni di Luino e di Maccagno con Pino e Veddasca:

- la cauta navigazione per tutte le unità di navigazione, ad eccezione di quelle facenti parte all'esercitazione, dal porto di Maccagno con Pino e Veddasca (zona circolo Canottieri e zona Parco Giona), al porto di Luino (Lido/Circolo Canottieri), come da planimetria Allegato 1;
- il divieto di navigazione per tutte le unità di navigazione, ad eccezione di quelle facenti parte all'esercitazione, il divieto di balneazione e il divieto di transito lungo il tratto di costa destinata all'ormeggio dei natanti del Genio, ubicata presso il parco Giona di Maccagno, per un'area con un'estensione di 100 m x 100 m, dal 9 al 17 giugno 2022, come da planimetria Allegato 2;
- il divieto di navigazione per tutte le unità di navigazione, ad eccezione di quelle facenti parte all'esercitazione, il divieto di balneazione e il divieto di transito lungo il tratto di costa destinata all'ormeggio dei natanti del Genio, ubicata presso il circolo Canottieri di Luino, per un'area con un'estensione di 100 m. x 100 m. e una distanza dall'ingresso del porto di 50 m., per i giorni del 9, 16 e 17 giugno 2022, come da planimetria Allegato 3;
- il divieto di navigazione per tutte le unità di navigazione, ad eccezione di quelle facenti parte all'esercitazione e a quelle della Navigazione pubblica di linea, nello specchio d'acqua antistante il comune di Maccagno con Pino e Veddasca, per i giorni del 15 e 16 giugno 2022;
- il divieto di ormeggio per tutte le unità di navigazione, ad eccezione di quelle facenti parte all'esercitazione, nelle aree d'ormeggio del Porto Nuovo di Luino, dal 13 al 18 giugno 2022, come da planimetria Allegato 4;
- il divieto di ormeggio per tutte le unità di navigazione, ad eccezione di quelle facenti parte all'esercitazione, nelle aree d'ormeggio attigue al Porto la Gabella di Maccagno con Pino e Veddasca, dal 13 al 18 giugno 2022, come da planimetria Allegato 5;

VISTE:

- la LR 4 aprile 2012 n. 6, "Disciplina del settore dei trasporti";
- il Regolamento Regionale 27 ottobre 2015 n. 9 "Disciplina della Gestione del Demanio Lacuale e Idroviario;
- l'O.P.G.R. 3 luglio 1997, n. 58600, "Disciplina della navigazione nelle acque interne lombarde";
- lo Statuto dell'Autorità di bacino;

## ORDINA

1. **la cauta navigazione per tutte le unità di navigazione, ad eccezione di quelle facenti parte all'esercitazione, dal porto di Maccagno con Pino e Veddasca (zona circolo Canottieri e zona Parco Giona), al porto di Luino (Lido/Circolo Canottieri), dal 10 al 18 giugno 2022, come da planimetria Allegato 1;**
2. **il divieto di navigazione per tutte le unità di navigazione, ad eccezione di quelle facenti parte all'esercitazione, il divieto di balneazione e il divieto di transito lungo il tratto di costa destinata all'ormeggio dei natanti del Genio, ubicata presso il parco Giona di Maccagno, per un'area con un'estensione di 100 m x 100 m, dal 10 al 17 giugno 2022, come da planimetria Allegato 2;**
3. **il divieto di navigazione per tutte le unità di navigazione, ad eccezione di quelle facenti parte all'esercitazione, il divieto di balneazione e il divieto di transito lungo il tratto di costa destinata all'ormeggio dei natanti del Genio, ubicata presso il circolo Canottieri di Luino, per un'area con un'estensione di 100 m x 100 m e una distanza dall'ingresso del porto di 50 m, dal 9, 16 e 17 giugno 2022, come da planimetria Allegato 3;**
4. **il divieto di navigazione per tutte le unità di navigazione, ad eccezione di quelle facenti parte all'esercitazione e a quelle della Navigazione pubblica di linea, nello specchio d'acqua antistante il comune di Maccagno con Pino e Veddasca, per i giorni del 15 e 16 giugno 2022, come da planimetria Allegato 4;**
5. **il divieto di ormeggio per tutte le unità di navigazione, ad eccezione di quelle facenti parte all'esercitazione, nelle aree d'ormeggio del Porto Nuovo di Luino, dal 10 al 18 giugno 2022, come da planimetria Allegato 5;**
6. **il divieto di ormeggio per tutte le unità di navigazione, ad eccezione di quelle facenti parte all'esercitazione, nelle aree d'ormeggio attigue al Porto la Gabella di Maccagno con Pino e Veddasca, dal 10 al 18 giugno 2022, come da planimetria Allegato 6;**

## AMMONISCE

che il mancato rispetto della presente ordinanza costituisce violazione amministrativa sanzionabile, ai sensi dell'art. 54 della LR 6/2012, con la conseguente rimozione delle unità di navigazione. I trasgressori sono tenuti a pagare le spese di rimozione e deposito, oltre alla sanzione amministrativa pecuniaria da € 60,00 a € 600,00.

## DEMANDA

La trasmissione tramite posta certificata, per opportuna conoscenza, al Comune di Luino, al Comune di Maccagno con Pino e Veddasca, alla Guardia di Finanza – Sezione Operativa Navale Lago Maggiore e alla Navigazione Lago Maggiore – Direzione di Esercizio di Arona (NO).

La presente ordinanza viene affissa agli Albi Pretori dell'Autorità di bacino, del Comune di Luino e Comune di Maccagno con Pino e Veddasca, per almeno 15 giorni consecutivi.

La Polizia Locale del Comune di Luino e Comune di Maccagno P.V. e di Agenti di Forza Pubblica sono incaricati della esecuzione della presente ordinanza.

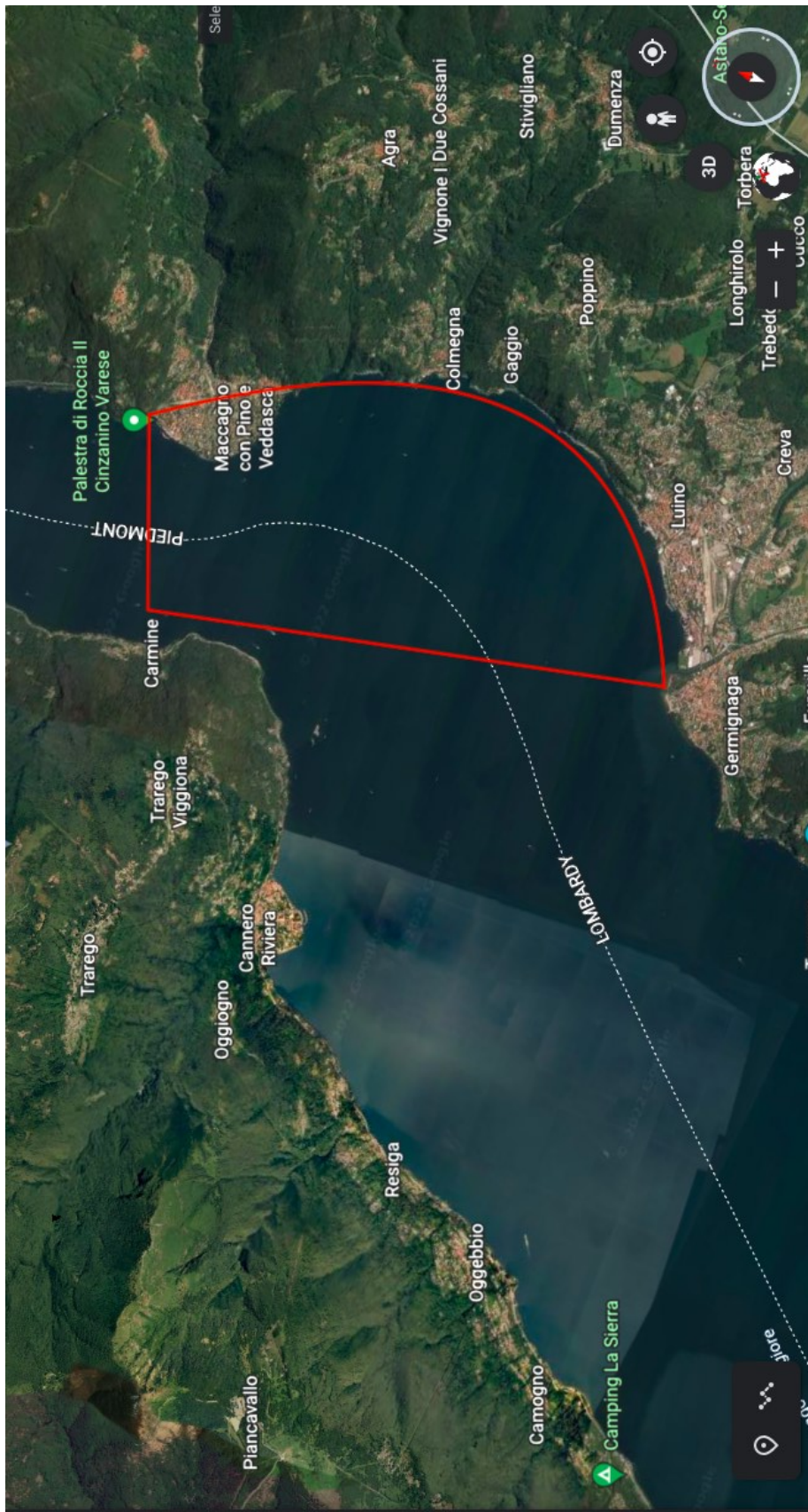
Avverso il presente provvedimento è ammesso ricorso al TAR Lombardia entro 60 giorni o ricorso straordinario al Presidente della Repubblica entro 120 giorni.



Il Responsabile del Servizio Tecnico

(Geom. Baldin Daniele)

FIRMATO DIGITALMENTE DA BALDIN DANIELE

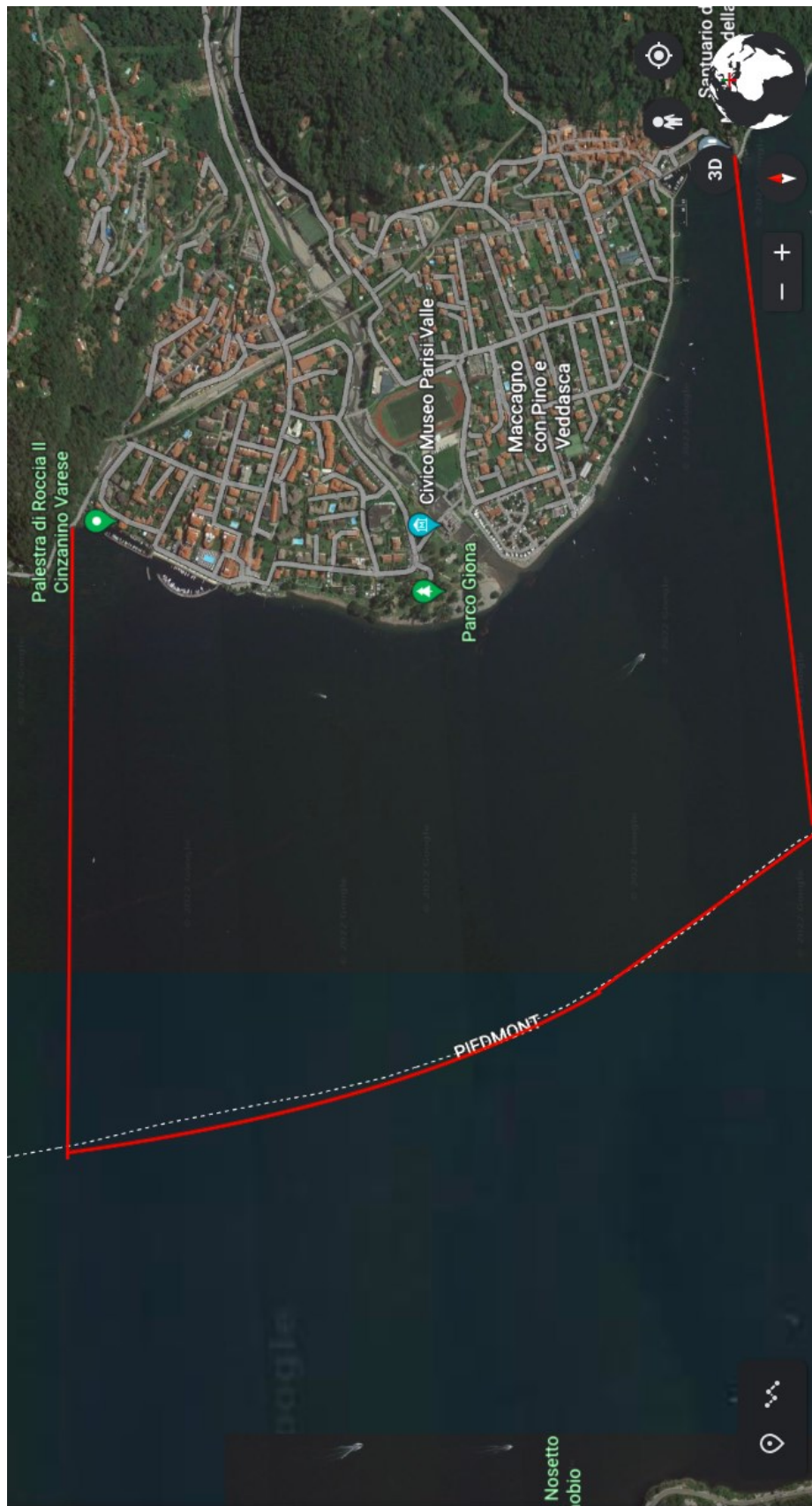


ALLEGATO 1



### ALLEGATO 3






## ALLEGATO 4



## ALLEGATO 5





## ALLEGATO 6