

GESTIONE ASSOCIATA "BACINO MAGGIORE PROVINCIA VERBANO CUSIO OSSOLA"

Comune di Verbania, Comune di Baveno, Comune di Cannero Riviera, Comune di Cannobio, Comune di Ghiffa, Comune di Mergozzo, Comune di Oggebbio, Comune di Stresa.

Avviso ai naviganti Lago Maggiore e Lago di Mergozzo


Si avvisa che, in ottemperanza a quanto disposto con Determinazione Dirigenziale n. 1012 in data 04/06/2019, in occasione dello svolgimento della manifestazione sportiva "SWIMRUN CHEERS", organizzata da Swimrun Cheers- ASD con sede a Castelletto Sopra Ticino (NO), programmata sulle acque del lago Maggiore e del lago di Mergozzo nei Comuni di Stresa, Verbania, Mergozzo e Baveno sabato 15 giugno 2019

E' DISPOSTA LA SOSPENSIONE DELLA NAVIGAZIONE

negli specchi acquei come sotto indicato con il seguente percorso (linea azzurra) e tabella oraria partenza fissata alle ore 7.00 da STRESA:



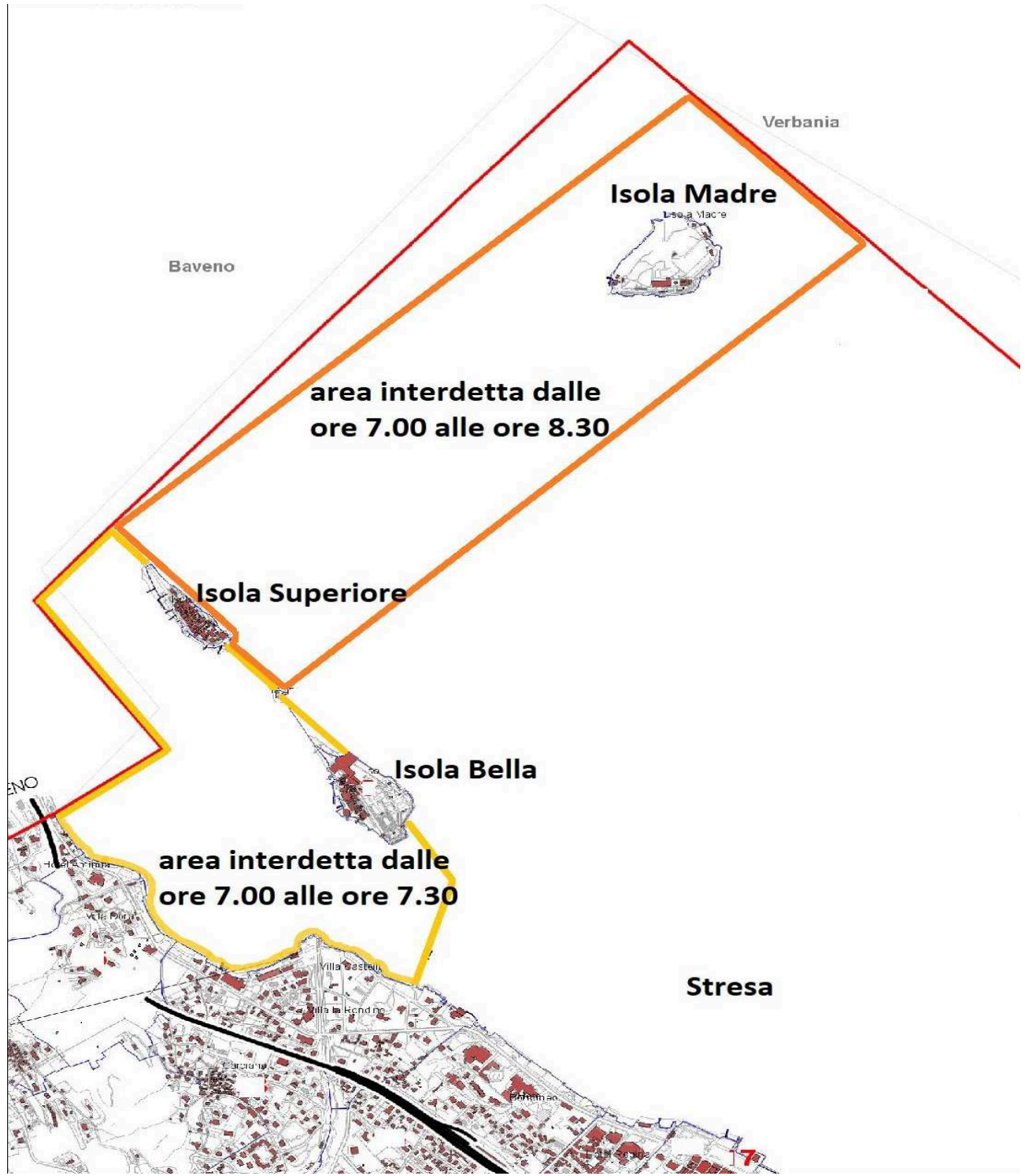
R= RUN S=SWIM

NR FRAZ.	METRI	METRI	NR FRAZ.	IRON Partenza ore 07.00	
		640	SWIM 1		In: Verbano Yacht Club (Carciano di Stresa - Via Sempione 68) Out: Isola Bella
RUN 1	280				In: Isola Bella Out: Isola Bella
		426	SWIM 2		In: Isola Bella Out: Isola dei Pescatori
RUN 2	330				In: Isola dei Pescatori Out: Isola dei Pescatori
		1.667	SWIM 3		In: Isola dei Pescatori Out: Isola Madre
RUN 3	470				In: Isola Madre Out: Isola Madre
		1.468	SWIM 4		In: Isola Madre Out: Verbania Suna - Banca Popolare di Sondrio
RUN 4	3.530		 Entro 9.45		In: Verbania Suna si corre, Corso Tonolli, via Troubetzkoy al semaforo a sinistra e si esce sulla Statale 34 corso Nazioni Unite. Out: Loc. Tre Ponti
		1.973	SWIM 5		In: Loc. Tre Ponti Out: Foce del Toce, riva sinistra Loc. Fondotoce
RUN 5	2.700				In: Foce del Toce, riva sinistra Loc. Fondotoce Out: Mergozzo - Campeggio La Quiete
		2.573	SWIM 6		In: Spiaggia Campeggio La Quiete Out: Mergozzo, Piazza Cavour
RUN 6	6.900		 Entro 11.30		In: Mergozzo, Piazza Cavour su per il sentiero Azzurro Out: Foce del Toce, riva sinistra Loc. Fondotoce
		1.715	SWIM 7		In: Foce del Toce, riva sinistra Out: Feriolo
RUN 7	4.760				In: A Feriolo si esce dall'acqua e si sale per via Oltrefiume, si sale per i boschi, si passa sotto alle cave, si scende per via Oltrefiume, si attraversa la statale, i giardini di Villa Fedora fino al Lido. Out: Lido di Villa Fedora
		639	SWIM 8	 Entro 13.20	In: Lido di Villa Fedora, nel comune di Baveno Out: Lungo lago di Baveno (Gran Hotel Dino)
RUN 8	7.300				In: Si passa per il parcheggio verso il Comune e si sale per Via Montegrappa, Via due Riviere, per raggiungere Loita (Chiesa di San Fermo), Campino, Semeraro e giù per Stresa Out: Stresa Villa Parco Pallavicino

 Parziali **26.270 11.101**

 Totale (nuoto+corsa) **37.371**

COMUNE DI STRESA - SABATO 15 GIUGNO 2019
SOSPENSIONE DELLA NAVIGAZIONE
IN COLORE GIALLO DALLE ORE 7.00 ALLE ORE 7.30
IN COLORE ARANCIONE DALLE ORE 7.00 ALLE ORE 8.30
(Determinazione dirigenziale n. 6 del 31/05/2019)



COMUNE DI VERBANIA - SABATO 15 GIUGNO 2019

SOSPENSIONE DELLA NAVIGAZIONE

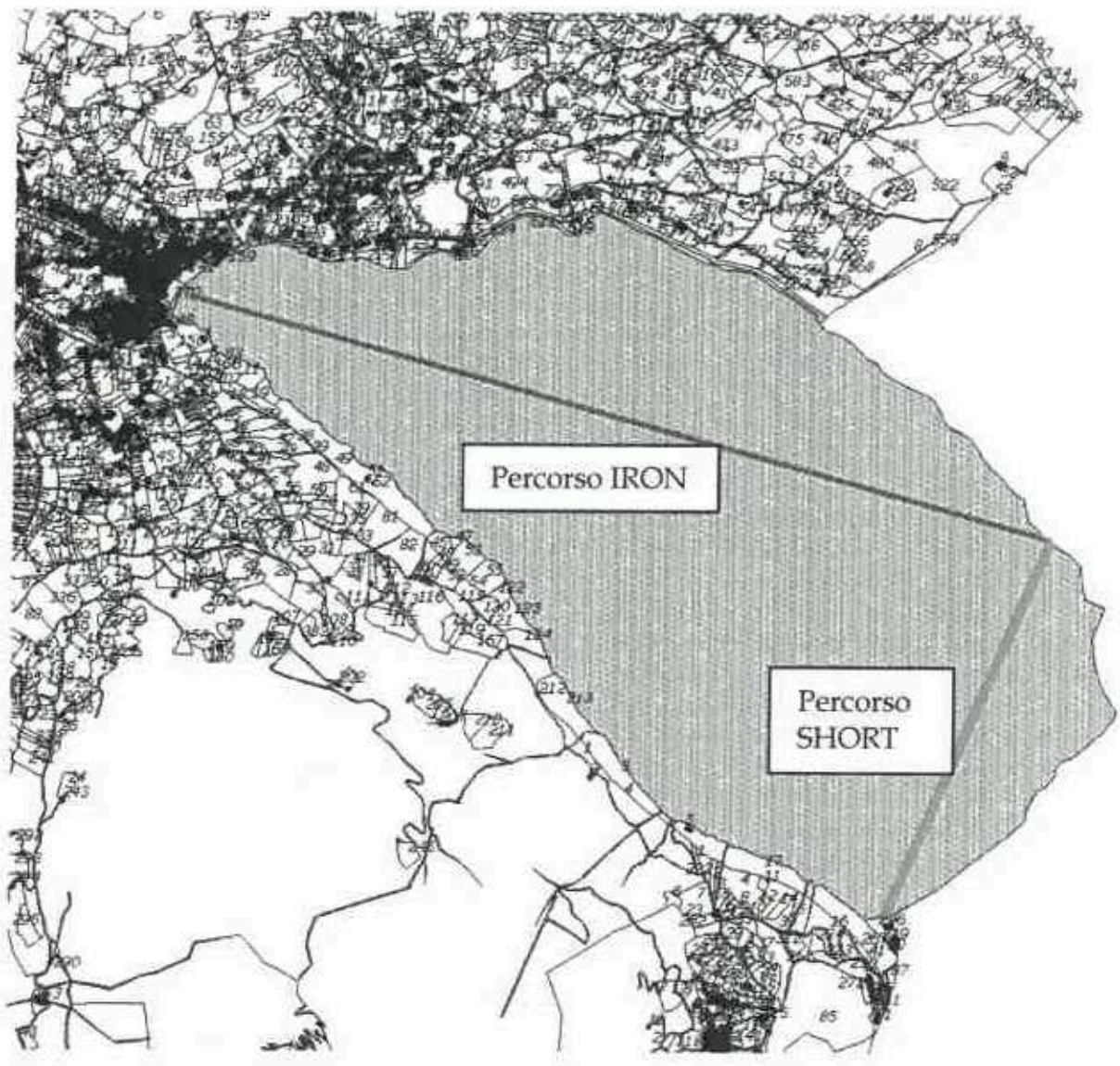
- dalle ore 8.00 alle ore 9.00 nel tratto di lago di competenza dall'Isola Madre a Verbania Loc. Suna;
- dalle ore 9.00 alle ore 10.00 nel tratto di lago di competenza Verbania Loc. Tre Ponti a Verbania foce del fiume Toce;
- dalle ore 10.00 alle ore 12.30 dalla foce del fiume Toce in direzione Feriolo di Baveno;

COMUNE DI MERGOZZO

SOSPENSIONE DELLA NAVIGAZIONE

per tutto il tratto di lago di competenza dalle ore 9,00 alle ore 13,00 compresa nei 50 mt. a cavallo con la linea di percorso nonchè la cauta navigazione nell'area circostante.

(Determinazione dirigenziale n. 121 del 20/05/2019)



COMUNE DI BAVENO

CAUTA NAVIGAZIONE

- dalle ore 11.00 alle ore 14.00 nel tratto di lago di competenza dalla foce del fiume Toce (Verbania) verso Feriolo di Baveno;

- dalle ore 11.00 alle ore 13.30 nel tratto di lago di competenza Baveno Villa Fedora al lungo lago di Baveno zona Hotel Dino;

(Determinazione dirigenziale n. 385 del 22/05/2019)

Il Dirigente
F.to Arch. Vittorio Brignardello