



Autorità di Bacino del Lario e dei laghi minori

REGOLAMENTO PER LA GESTIONE DEI PORTI LACUALI E DELLE STRUTTURE D'ORMEGGIO DEL DEMANIO LACUALE



Approvato con Delibera n. 58 del 21 luglio 2021 e n. 72 del 24 settembre 2021

Indice

TITOLO I – PRINCIPI GENERALI	2
Art. 1 – Oggetto	2
Art. 2 – Piano degli ormeggi	2
Art. 3 – Spazi per ormeggio	7
TITOLO II – GESTIONE ORMEGGI CONTINUATIVI	7
Art. 4 – Bando	7
Art. 5 – Modalità di presentazione delle domande	7
Art. 6 – Posti d'ormeggio riservati.....	10
Art. 7 – Precedenze per l'assegnazione dei posti d'ormeggio	11
Art. 8 – Modalità di assegnazione	11
Art. 9 – Graduatoria e pubblicità.....	12
Art. 10 – Adempimenti degli assegnatari.....	12
Art. 11 – Norme generali.....	13
Art. 12 – Revoca della concessione	14
Art. 13 – Rimozione di imbarcazioni	14
Art. 14 – Responsabilità.....	15
Art. 15 – Canoni demaniali e tariffe per i servizi accessori.....	15
TITOLO III – GESTIONE ORMEGGI TEMPORANEI.....	16
Art. 16 – Assegnazione, tariffe d'ormeggio, rimozione e responsabilità	16
TITOLO IV – DISPOSIZIONI FINALI.....	17
Art. 17 – Servizi accessori	17
Art. 18 – Controlli e vigilanza	17

ALLEGATI:

- Allegato A: Istanza per l'occupazione di area demaniale mediante ormeggio continuativo nei porti e approdi;
Allegato B: Comunicazione variazione Residenza/Recapito;
Allegato C: Cambio unità di navigazione;
Allegato D: Istanza per l'occupazione di area demaniale mediante ormeggio temporaneo nei porti e approdi.
Allegato E: Rinuncia posto barca;
Allegato F: Aggiornamento del certificato di assicurazione dell'unità di navigazione e RC;
Allegato G: Dichiarazione di pagamento dell'imposta di bollo;
Allegato H: Obblighi del concessionario;
Allegato I: Successione della concessione.

TITOLO I – PRINCIPI GENERALI

Art. 1 – Oggetto

1. Il presente Regolamento in applicazione del comma 2 dell'articolo 50 del Regolamento Regionale n. 9 del 27.10.2015 ha come oggetto la definizione dei criteri e le procedure per l'assegnazione continuativa e gestione degli spazi acquei nei porti lacuali, nelle strutture di ormeggio presenti nei comuni aderenti all'Autorità di Bacino del Lario e dei laghi minori, nonché le modalità di rilascio delle concessioni di ormeggio temporaneo (a settimane, a giorni o ad ore), e le specifiche tariffe per eventuali servizi accessori.
2. Il presente Regolamento rientra tra gli adempimenti previsti per l'esercizio della delega di funzioni amministrative conferite in materia di navigazione interna e demanio lacuale, in attuazione della L.R. n. 6 del 4 aprile 2012 e successive modificazioni ed integrazioni e delle disposizioni contenute nel Regolamento Regionale n. 9 del 27 ottobre 2015.
3. Per tutto quanto non specificamente disciplinato dal presente Regolamento si applica il codice della navigazione, la relativa normativa attuativa, la vigente normativa regionale in materia e le disposizioni dell'Autorità di Bacino del Lario e dei laghi minori in qualità di Autorità Demaniale.

Art. 2 – Piano degli ormeggi

1. L'Autorità di Bacino del Lario e dei laghi minori ha individuato le seguenti tipologie di strutture:
 - **Porti lacuali in area portuale:** il complesso delle strutture amovibili ed inamovibili, localizzate in aree portuali delimitate e realizzate con opere a terra e a lago allo scopo di servire unicamente o precipuamente la nautica da diporto ed il diportista nautico anche mediante l'apprestamento di servizi complementari;
 - **Strutture di ormeggio di unità di navigazione** (art. 43 Regolamento Regionale n. 9 del 27.10.2015): strutture di ormeggio al di fuori dell'ambito portuale costituite da aree a terra attrezzate, campi boa, pontili di ormeggio, banchine e specchi acquei presso luoghi di interesse turistico;
 - **Approdi turistici temporanei:** strutture di ormeggio destinate all'attracco temporaneo (ore e/o giorni) di unità di navigazione;
2. L'Autorità di Bacino del Lario e dei laghi minori ha individuato il seguente piano degli ormeggi a livello di bacino:
 - a. Porti lacuali in **area portuale:**

Prov.	Comune	Denominazione	Tariffa d'ormeggio	Coordinate	
LC	Abbadia Lariana	Molo	Tab. A – All II del R.R. n. 9/2015	45° 53' 58" N	009° 19' 53" E
LC	Abbadia Lariana	Riva Via Lungolago	Tab. A – All II del R.R. n. 9/2015	45° 54' 03" N	009° 19' 40" E
CO	Argegno	Porto	Tab. A – All II del R.R. n. 9/2015	45° 56' 38" N	009° 07' 45" E
LC	Bellano	Centro	Tab. A – All II del R.R. n. 9/2015	46° 02' 40" N	009° 18' 10" E
LC	Bellano	Riva Carlo Alberto	Tab. A – All II del R.R. n. 9/2015	46° 02' 46" N	009° 12' 08" E
CO	Blevio	Porto di Girola	Tab. A – All II del R.R. n. 9/2015	45° 50' 23" N	009° 06' 08" E
CO	Cernobbio	Gradinata	Tab. A – All II del R.R. n. 9/2015	45° 50' 25" N	009° 04' 43" E
CO	Cernobbio	Molo	Tab. A – All II del R.R. n. 9/2015	45° 50' 25" N	009° 04' 43" E
LC	Colico	Molo Piazza Garibaldi	Tab. A – All II del R.R. n. 9/2015	46° 08' 15" N	009° 22' 12" E
CO	Colonno	Colonno Nuovo	Tab. A – All II del R.R. n. 9/2015	45° 57' 25" N	009° 09' 15" E
CO	Cremia	Molo	Tab. A – All II del R.R. n. 9/2015	46° 05' 15" N	009° 16' 41" E

Prov.	Comune	Denominazione	Tariffa d'ormeggio	Coordinate	
LC	Dervio	Corenno Plinio	Tab. A – All II del R.R. n. 9/2015	46° 05' 21" N	009° 18' 35" E
LC	Dervio	Porto Vecchio	Tab. A – All II del R.R. n. 9/2015	46° 04' 36" N	009° 17' 54" E
LC	Dervio	S. Cecilia	Tab. A – All II del R.R. n. 9/2015 maggiorato del 30% ai sensi dell'art. 14 comma 3 del presente Regolamento	46° 04' 07" N	009° 18' 20" E
CO	Domaso	Molo	Tab. A – All II del R.R. n. 9/2015	46° 09' 01" N	009° 19' 32" E
CO	Dongo	Molo	Tab. A – All II del R.R. n. 9/2015	46° 07' 21" N	009° 16' 48" E
CO	Dongo	Pontili La Rivetta	Tab. A – All II del R.R. n. 9/2015	46° 07' 13" N	009° 16' 34" E
CO	Faggeto Lario	Riva di Lemna	Tab. A – All II del R.R. n. 9/2015 maggiorato del 30% ai sensi dell'art. 14 comma 3 del presente Regolamento	45° 51' 52" N	009° 08' 57" E
CO	Gera Lario	Molo (Pontili A, B, C, D, E, F)	Incrementato ai sensi della Delibera del C.d.A. n. 32 del 7 settembre 2009	46° 10' 04" N	009° 22' 15" E
CO	Gera Lario	Molo Vecchio	Incrementato ai sensi della Delibera del C.d.A. n. 32 del 7 settembre 2009	46° 10' 08" N	009° 22' 01" E
CO	Gravedona Ed Uniti	Molo	Tab. A – All II del R.R. n. 9/2015	46° 08' 40" N	009° 18' 19" E
CO	Lezzeno	Pescaù	Tab. A – All II del R.R. n. 9/2015	45° 56' 41" N	009° 10' 45" E
CO	Lezzeno	Sostra	Tab. A – All II del R.R. n. 9/2015	45° 56' 52" N	009° 12' 09" E
LC	Lierna	Porto	Tab. A – All II del R.R. n. 9/2015	45° 56' 56" N	009° 18' 09" E
LC	Malgrate	Porto	Tab. A – All II del R.R. n. 9/2015	45° 51' 10" N	009° 22' 32" E
LC	Mandello Del Lario	Piazza Approdo Mulini	Tab. A – All II del R.R. n. 9/2015	45° 54' 57" N	009° 18' 50" E
LC	Mandello Del Lario	Piazza Garibaldi	Tab. A – All II del R.R. n. 9/2015	45° 54' 46" N	009° 18' 56" E
LC	Mandello Del Lario	Piazza Italia	Tab. A – All II del R.R. n. 9/2015	45° 54' 45" N	009° 19' 06" E
LC	Mandello Del Lario	Porto di Olcio	Tab. A – All II del R.R. n. 9/2015	45° 56' 13" N	009° 18' 45" E
LC	Mandello Del Lario	Riva Grande	Tab. A – All II del R.R. n. 9/2015	45° 54' 32" N	009° 19' 06" E
LC	Mandello Del Lario	Via Silvio Pellico	Tab. A – All II del R.R. n. 9/2015	45° 54' 44" N	009° 13' 02" e
CO	Menaggio	Nobiallo	Tab. A – All II del R.R. n. 9/2015	46° 02' 01" N	009° 14' 16" E
CO	Menaggio	Porto	Tab. A – All II del R.R. n. 9/2015	46° 01' 09" N	009° 14' 19" E
CO	Musso	Molo	Tab. A – All II del R.R. n. 9/2015	46° 06' 51" N	009° 16' 39" E
CO	Nesso	Borgovecchio	Tab. A – All II del R.R. n. 9/2015	45° 55' 02" N	009° 09' 09" E
CO	Nesso	Careno	Tab. A – All II del R.R. n. 9/2015	45° 53' 46" N	009° 09' 05" E
CO	Nesso	Castello	Tab. A – All II del R.R. n. 9/2015	45° 54' 43" N	009° 09' 10" E
CO	Nesso	Coatesa	Tab. A – All II del R.R. n. 9/2015	45° 54' 45" N	009° 09' 22" E
CO	Nesso	Portegallo	Tab. A – All II del R.R. n. 9/2015	45° 53' 49" N	009° 09' 06" E
LC	Oliveto Lario	La Piana	Tab. A – All II del R.R. n. 9/2015	45° 54' 42" N	009° 17' 39" E
LC	Oliveto Lario	Limonta	Tab. A – All II del R.R. n. 9/2015	45° 57' 23" N	009° 16' 22" E
LC	Oliveto Lario	Onno	Tab. A – All II del R.R. n. 9/2015	45° 54' 53" N	009° 17' 36" E
LC	Oliveto Lario	Porto Puncetta	Tab. A – All II del R.R. n. 9/2015	45° 57' 14" N	009° 16' 28" E
LC	Oliveto Lario	Riva La Carraa'	Tab. A – All II del R.R. n. 9/2015	45° 55' 54" N	009° 16' 53" E
LC	Oliveto Lario	Riva La Torretta	Tab. A – All II del R.R. n. 9/2015	45° 55' 58" N	009° 16' 51" E
LC	Oliveto Lario	Vassena	Tab. A – All II del R.R. n. 9/2015	45° 55' 53" N	009° 17' 06" E
CO	Pognana Lario	Porto	Tab. A – All II del R.R. n. 9/2015	45° 52' 45" N	009° 09' 23" E
CO	Pognana Lario	Quarzano	Tab. A – All II del R.R. n. 9/2015	45° 53' 19" N	009° 09' 20" E
CO	Pognana Lario	San Fedele	Tab. A – All II del R.R. n. 9/2015	45° 53' 12" N	009° 09' 19" E
CO	San Siro	Molvedo	Tab. A – All II del R.R. n. 9/2015	46° 03' 40" N	009° 15' 57" E
CO	San Siro	Rezzonico	Tab. A – All II del R.R. n. 9/2015	46° 04' 09" N	009° 16' 36" E
CO	Torno	Molo	Tab. A – All II del R.R. n. 9/2015	45° 51' 24" N	009° 06' 47" E
CO	Tremezzina	Lenno – Campo	Tab. A – All II del R.R. n. 9/2015	45° 58' 07" N	009° 10' 58" E

Prov.	Comune	Denominazione	Tariffa d'ormeggio	Coordinate	
CO	Tremezzina	Ossuccio – Isola	Tab. A – All II del R.R. n. 9/2015	45° 58' 09" N	009° 10' 25" E
CO	Tremezzina	Ossuccio – Ospedaletto	Tab. A – All II del R.R. n. 9/2015	45° 58' 07" N	009° 10' 44" E
CO	Tremezzina	Tremezzo – Riva di Azzano	Tab. A – All II del R.R. n. 9/2015	45° 58' 52" N	009° 12' 10" E
LC	Valmadrera	Gradinata Parè	Tab. A – All II del R.R. n. 9/2015	45° 51' 33" N	009° 21' 59" E
LC	Valmadrera	Parè (Area in acqua A, B, C, D)	Tab. A – All II del R.R. n. 9/2015	45° 51' 33" N	009° 21' 59" E
LC	Varenna	Porto Fiumelatte	Tab. A – All II del R.R. n. 9/2015	45° 59' 58" N	009° 17' 30" E
LC	Varenna	Porto Varenna Centro	Tab. A – All II del R.R. n. 9/2015	46° 00' 44" N	009° 16' 46" E
LC	Varenna	Riva Grande	Tab. A – All II del R.R. n. 9/2015	46° 00' 56" N	009° 17' 00" E
LC	Varenna	Scivolo Pontile Traghetto	Tab. A – All II del R.R. n. 9/2015	46° 00' 51" N	009° 16' 52" E

b. Strutture di ormeggio di unità di navigazione **fuori area portuale**:

Prov.	Comune	Porto/Riva/Approdo	Tariffa d'ormeggio	Coordinate	
LC	Abbadia Lariana	Porticciolo "La Rosa"	Tab. A – All II del R.R. n. 9/2015	45° 53' 40" N	009° 20' 14" E
LC	Calolziocorte	Pontile	Delibera C.d.A. n. 84 del 12 dicembre 2012	45° 45' 57" N	009° 25' 27" E
LC	Civate	Riva di Civate	Delibera C.d.A. n. 35 del 26 novembre 2007	45° 49' 31" N	009° 20' 21" E
LC	Colico	Porticciolo di Piona	Tab. A – All II del R.R. n. 9/2015	46° 07' 32" N	009° 20' 33" E
LC	Colico	Precasciano	Tab. A – All II del R.R. n. 9/2015	46° 07' 03" N	009° 20' 39" E
LC	Dervio	Area Pescatori	Delibera C.d.A. n. 18 del 21 marzo 2012	45° 04' 42" N	009° 18' 02" E
CO	Dongo	Bersaglio	Delibera C.d.A. n. 49 del 18 giugno 2013	46° 08' 01" N	009° 17' 29" E
LC	Dorio	Spiaggia	Tab. A – All II del R.R. n. 9/2015	46° 06' 13" N	009° 18' 53" E
LC	Galbiate	Pontile	Tab. A – All II del R.R. n. 9/2015	45° 50' 50" N	009° 23' 27" E
LC	Lecco	Malpensata BOA	Tab. A – All II del R.R. n. 9/2015	45° 51' 33" N	009° 22' 57" E
LC	Lecco	Pescarenico BOA	Tab. A – All II del R.R. n. 9/2015	45° 50' 41" N	009° 23' 42" E
LC	Lecco	Pescarenico Terra	Tab. A – All II del R.R. n. 9/2015	45° 50' 43" N	009° 23' 40" E
LC	Lecco	Piazza Cermenati BOA	Tab. A – All II del R.R. n. 9/2015	45° 51' 21" N	009° 23' 08" E
LC	Lecco	Piazza Cermenati Terra	Tab. A – All II del R.R. n. 9/2015	45° 51' 22" N	009° 23' 09" E
LC	Lecco	Piazza Cermenati – Brache Storiche	Tab. A – All II del R.R. n. 9/2015	45° 51' 22" N	009° 23' 09" E
LC	Lecco	Ponte Kennedy BOA	Tab. A – All II del R.R. n. 9/2015	45° 50' 56" N	009° 23' 12" E
LC	Lecco	Ponte Kennedy Terra	Tab. A – All II del R.R. n. 9/2015	45° 51' 00" N	009° 23' 10" E
LC	Lierna	Porticciolo Punta Grumo	Tab. A – All II del R.R. n. 9/2015	45° 56' 58" N	009° 17' 56" E
LC	Lierna	Riva Bancola	Tab. A – All II del R.R. n. 9/2015	45° 57' 22" N	009° 17' 54" E
LC	Lierna	Riva Bianca	Tab. A – All II del R.R. n. 9/2015	45° 58' 03" N	009° 18' 03" E
LC	Lierna	Riva Nera	Tab. A – All II del R.R. n. 9/2015	45° 57' 57" N	009° 17' 57" E
LC	Malgrate	Viale Italia	Tab. A – All II del R.R. n. 9/2015	45° 51' 00" N	009° 22' 38" E
LC	Mandello Del Lario	Boe Adiacenti Porto L.N.I.	Tab. A – All II del R.R. n. 9/2015	45° 54' 42" N	009° 19' 19" E
LC	Mandello Del Lario	Riva "La Glorietta"	Tab. A – All II del R.R. n. 9/2015	45° 54' 44" N	009° 19' 06" E
LC	Mandello Del Lario	Riva "La Vida Loca"	Tab. A – All II del R.R. n. 9/2015	45° 55' 17" N	009° 18' 33" E
LC	Mandello Del Lario	Riva "Moto Guzzi"	Tab. A – All II del R.R. n. 9/2015	45° 54' 43" N	009° 19' 11" E
LC	Mandello Del Lario	Riva D'Adda	Tab. A – All II del R.R. n. 9/2015	45° 54' 43" N	009° 19' 04" E
LC	Mandello Del Lario	Riva di Olcio	Tab. A – All II del R.R. n. 9/2015	45° 55' 52" N	009° 18' 53" E
LC	Mandello Del Lario	Riva F.lli Confalonieri	Tab. A – All II del R.R. n. 9/2015	45° 54' 43" N	009° 19' 01" E
LC	Mandello Del Lario	Riva Giardinetto	Tab. A – All II del R.R. n. 9/2015	45° 54' 46" N	009° 18' 54" E
LC	Mandello Del Lario	Riva Lario	Tab. A – All II del R.R. n. 9/2015	45° 54' 43" N	009° 19' 07" E
LC	Mandello Del Lario	Riva Lungolaro	Tab. A – All II del R.R. n. 9/2015	45° 55' 17" N	009° 18' 41" E

Prov.	Comune	Porto/Riva/Approdo	Tariffa d'ormeggio	Coordinate	
LC	Mandello Del Lario	Riva Oltre i Mulini	Tab. A – All II del R.R. n. 9/2015	45° 55' 06" N	009° 18' 36" E
LC	Mandello Del Lario	Riva Sotto Somana	Tab. A – All II del R.R. n. 9/2015	45° 55' 52" N	009° 18' 45" E
CO	Menaggio	Pontile Nobiallo*	Delibera C.d.A. n. 84 del 19 settembre 2017	46° 02' 00" N	009° 14' 08" E
SO	Novate Mezzola	Molo Sole Luna	Delibera C.d.A. n. 37 del 5 novembre 2009 e n. 33 del 7 aprile 2010	46° 12' 31" N	009° 27' 31" E
SO	Novate Mezzola	Pontile Campo di Mezzola	Tab. A – All II del R.R. n. 9/2015	46° 12' 34" N	009° 26' 59" E
LC	Oliveto Lario	Riva di Limonta	Tab. A – All II del R.R. n. 9/2015	45° 27' 21" N	009° 16' 21" E
LC	Oliveto Lario	Riva di Pescarino	Tab. A – All II del R.R. n. 9/2015	45° 55' 42" N	009° 17' 07" E
LC	Oliveto Lario	Riva La Cruseta	Tab. A – All II del R.R. n. 9/2015	45° 55' 58" N	009° 17' 05" E
LC	Oliveto Lario	Riva Via Verdi	Tab. A – All II del R.R. n. 9/2015	45° 55' 42" N	009° 17' 07" E
LC	Perledo	Malpensata Terra	Tab. A – All II del R.R. n. 9/2015	46° 01' 01" N	009° 17' 09" E
LC	Pescate	Pontile Loc. La Fornace	Tab. A – All II del R.R. n. 9/2015	45° 50' 05" N	009° 23' 41" E
LC	Pescate	Riva Attrezzata Loc. La Fornace	Tab. A – All II del R.R. n. 9/2015	45° 50' 05" N	009° 23' 41" E
CO	Pianello Del Lario	Porticciolo Galleggiante	Delibera C.d.A. n. 36 del 13 maggio 2014	46° 06' 20" N	009° 16' 42" E
CO	Pianello Del Lario	Riva	Tab. A – All II del R.R. n. 9/2015	46° 06' 16" N	009° 16' 26" E
CO	San Siro	Pontile Loc. Moletto	Tab. A – All II del R.R. n. 9/2015	46° 03' 22" N	009° 15' 38" E
CO	San Siro	Pontile Loc. Santa Maria	Tab. A – All II del R.R. n. 9/2015	46° 03' 56" N	009° 16' 14" E
CO	Sorico	Belvedere Terra	Delibera C.d.A. n. 3 del 24 febbraio 2016	46° 10' 12" N	009° 22' 39" E
CO	Sorico	Loc. La Punta	Delibera C.d.A. n. 3 del 24 febbraio 2016	46° 09' 46" N	009° 22' 44" E
CO	Sorico	Loc. La Torre	Delibera C.d.A. n. 3 del 24 febbraio 2016	46° 10' 05" N	009° 22' 46" E
CO	Sorico	Pontile Belvedere	Tab. A – All II del R.R. n. 9/2015	46° 10' 12" N	009° 22' 39" E
CO	Torno	Pontile	Delibera C.d.A. n. 45 del 31 maggio 2017	45° 51' 18" N	009° 06' 49" E
CO	Tremezzina	Ossuccio – Canale Dell'isola	Tab. A – All II del R.R. n. 9/2015	45° 58' 06" N	009° 10' 24" E
SO	Verceia	Molo	Delibera C.d.A. n. 26 del 17 giugno 2008 e n. 33 del 7 aprile 2010	46° 11' 51" N	009° 27' 02" E
LC	Vercurago	Porto	Delibera C.d.A. n. 25 del 17 giugno 2008 e n. 33 del 7 aprile 2010	45° 48' 50" N	009° 25' 14" E

* attrezzato disabili

c. Approdi turistici temporanei per ormeggio a ore:

Prov.	Comune	Porto/Riva/Approdo	Zona	Coordinate	
LC	Abbadia Lariana	Località "Chiesa Rotta"	Fuori area portuale	45° 54' 14" N	009° 19' 49" E
LC	Bellano	Interno porto	Area Portuale	46° 02' 39" N	009° 18' 10" E
LC	Bellano	Lungo Lago (sigla Bellano/36)	Fuori area portuale	46° 02' 43" N	009° 18' 07" E
CO	Blevio	c/o Porto Girola (sigla 244/CNS)	Fuori area portuale	45° 50' 24" N	009° 06' 08" E
CO	Blevio	c/o Porto Girola (sigla 1140)	Fuori area portuale	45° 50' 25" N	009° 05' 57" E
LC	Bosisio Parini	Zona Pre Campell	Fuori area portuale	45° 48' 11" N	009° 17' 10" E
CO	Cernobbio	Lato sx in testata PORTO ESTERNO	Area Portuale	45° 50' 26" N	009° 04' 43" E
CO	Cernobbio	Approdo Piazza Risorgimento (sigla 233)	Area Portuale	45° 50' 25" N	009° 04' 42" E
LC	Colico	Interno porto	Area Portuale	46° 08' 15" N	009° 22' 12" E
LC	Colico	Esterno porto	Fuori area portuale	46° 08' 19" N	009° 22' 02" E
CO	Cremia	San Vito (sigla 278/CNS)	Fuori area portuale	46° 05' 22" N	009° 16' 42" E
CO	Cremia	"Pontile La Baia" (sigla 14/CNS)	Fuori area portuale	46° 05' 14" N	009° 16' 40" E
LC	Dervio	ESTERNO porto vecchio	Fuori area portuale	46° 04' 38" N	009° 17' 58" E
CO	Domaso	c/o Ristorante Madonnina	Fuori area portuale	46° 08' 57" N	009° 19' 42" E
CO	Domaso	(sigla 70/CNS)	Fuori area portuale	46° 09' 29" N	009° 20' 25" E

Prov.	Comune	Porto/Riva/Approdo	Zona	Coordinate	
CO	Dongo	Via Rumo	Fuori area portuale	46° 07' 21" N	009° 16' 51" E
CO	Dongo	Bersaglio	Fuori area portuale	46° 08' 01" N	009° 17' 29" E
LC	Dorio	c/o spiaggia	Fuori area portuale	46° 06' 09" N	009° 19' 06" E
CO	Faggeto Lario	(sigla 399/CNS)	Fuori area portuale	45° 51' 53" N	009° 08' 57" E
CO	Gera Lario	Pontile interno porto	Area portuale	46° 10' 07" N	009° 22' 19" E
LC	Garlate	Giardini a lago (sigla 2013)	Fuori area portuale	45° 48' 26" N	009° 24' 16" E
CO	Gravedona	Lungo lago sud	Fuori area portuale	46° 08' 38" N	009° 18' 21" E
CO	Gravedona	Lungo lago centrale	Fuori area portuale	46° 08' 42" N	009° 18' 19" E
CO	Gravedona	Lungo lago nord	Fuori area portuale	46° 08' 42" N	009° 18' 20" E
CO	Gravedona	Lungo lago nord	Fuori area portuale	46° 08' 48" N	009° 18' 21" E
CO	Griante	c/o lido	Fuori area portuale	45° 59' 35" N	009° 14' 14" E
LC	Lecco	Piattaforma galleggiante (Sigla 1182/ADB)	Fuori area portuale	45° 51' 16" N	009° 23' 17" E
LC	Lecco	Pescarenico (sigla 1184/ADB)	Fuori area portuale	45° 50' 38" N	009° 23' 53" E
LC	Lecco	Lungo Lario Piave (Sigla 1183/ADB)	Fuori area portuale	45° 51' 38" N	009° 22' 55" E
CO	Tremezzina – Lenno	Golfo di Venere	Fuori area portuale	45° 58' 23" N	009° 11' 42" E
CO	Lezzeno	Antistante Chiesa/Comune	Fuori area portuale	45° 56' 49" N	009° 11' 36" E
LC	Lierna	Punta grumo (sigla lierna/35)	Fuori area portuale	45° 56' 59" N	009° 17' 59" E
LC	Lierna	Torre Riva nera (529/CNS – Nautica Lierna – 4 posti)	Fuori area portuale	45° 57' 58" N	009° 17' 56" E
LC	Lierna	Sottovento (sigla 1281/ADB)	Fuori area portuale	45° 57' 31" N	009° 18' 01" E
LC	Malgrate	Lungo Lago	Fuori area portuale	45° 51' 08" N	009° 22' 35" E
LC	Mandello del Lario	Riva grande	Fuori area portuale	45° 54' 42" N	009° 19' 06" E
CO	Menaggio	Lungo Lago (sigla 61/CNS)	Fuori area portuale	46° 01' 12" N	009° 14' 28" E
CO	Menaggio	c/o Bar Gabbiano (sigla 414)	Fuori area portuale	46° 01' 16" N	009° 14' 28" E
CO	Menaggio	Nobiallo	Fuori area portuale	46° 01' 59" N	009° 14' 15" E
CO	Merone	(sigla 41/CNS)	Fuori area portuale	45° 47' 30" N	009° 15' 18" E
CO	Nesso	Rosina	Fuori area portuale	45° 55' 10" N	009° 09' 08" E
LC	Oliveto Lario	Vassena	Fuori area portuale	45° 55' 54" N	009° 17' 06" E
LC	Oliveto Lario	Madonna del Moletto	Fuori area portuale	45° 57' 27" N	009° 16' 3" E
CO	Tremezzina	Ossuccio	Fuori area portuale	45° 58' 01" N	009° 11' 00" E
LC	Pescate	Antistante pontile Loc. La Fornace	Fuori area portuale	45° 50' 05" N	009° 23' 41" E
CO	Pianello Lario	Posti c/o il pontile galleggiante	Fuori area portuale	46° 06' 20" N	009° 16' 42" E
CO	Pusiano	c/o Casa Pesca	Fuori area portuale	45° 48' 51" N	009° 16' 53" E
CO	Pusiano	c/o Giardini a lago	Fuori area portuale	45° 48' 51" N	009° 16' 53" E
LC	Rogeno	c/o Lido	Fuori area portuale	45° 47' 26" N	009° 16' 15" E
CO	San Siro	c/o "Creme Caramel"	Fuori area portuale	46° 03' 15" N	009° 15' 39" E
CO	San Siro	Pontile Loc. Santa Maria	Fuori area portuale	46° 03' 56" N	009° 16' 14" E
CO	Sorico	San Fedelino	Fuori area portuale	46° 12' 43" N	009° 26' 20" E
CO	Sorico	Pontile Belvedere	Fuori area portuale	46° 10' 12" N	009° 22' 39" E
CO	Torno	Posti pontile	Fuori area portuale	45° 51' 20" N	009° 06' 48" E
CO	Torno	c/o Piazzola	Fuori area portuale	45° 51' 33" N	009° 06' 56" E
CO	Tremezzo	c/o lungo lago	Fuori area portuale	45° 59' 01" N	009° 13' 38" E
LC	Varenna	Fiumelatte	Fuori area portuale	46° 00' 00" N	009° 17' 29" E
LC	Varenna	Pontile a T Riva Granda	Fuori area portuale	46° 00' 41" N	009° 16' 57" E

Art. 3 – Spazi per ormeggio

1. L'Autorità di Bacino, nel rispetto delle direttive regionali e del presente regolamento, aggiorna periodicamente il piano di ripartizione degli ormeggi di cui al precedente articolo 2.
2. L'aggiornamento del piano di ripartizione e l'incremento delle strutture di ormeggio di unità di navigazione (art. 43 R.R. 9/2015) e degli approdi turistici temporanei destinati all'ormeggio a ore è approvato dal Consiglio di Amministrazione dell'Autorità di Bacino.
3. Le aree in acqua nei porti lacuali, nelle strutture di ormeggio di unità di navigazione e negli approdi turistici temporanei possono essere assegnate per l'ormeggio di unità di navigazione a fronte del pagamento di oneri commisurati al valore dello spazio occupato dall'unità di navigazione medesima così come disposto dai successivi articoli 15 e 16.
4. L'uso di uno spazio da parte di soggetti diversi dall'assegnatario, senza concessione, comporta l'automatica decadenza dell'assegnazione.
5. L'ormeggio abusivo comporta la rimozione, a cura dell'Autorità Demaniale, dell'unità di navigazione abusiva così come disposto dall'articolo 53 della L.R. 6/2012 e dal successivo art 13.

TITOLO II – GESTIONE ORMEGGI CONTINUATIVI

Art. 4 – Bando

1. L'Autorità di Bacino, in qualità di Autorità Demaniale, assegna i posti d'ormeggio continuativi previa pubblicazione di apposito bando predisposto secondo le indicazioni contenute nel presente Regolamento.
2. Il bando per l'assegnazione dei posti d'ormeggio viene pubblicato almeno nei quindici giorni precedenti al periodo indicato per la presentazione delle domande.
3. Il bando deve contenere:
 - la durata dell'assegnazione dei posti d'ormeggio che non potrà essere inferiore a sei anni (art. 21 L.R. 6/2012).
 - il contingente dei posti d'ormeggio da assegnare con l'indicazione delle strutture (tenendo presenti i posti da destinare a ormeggio temporaneo);
 - le procedure di assegnazione dei posti d'ormeggio e di formazione della graduatoria, con l'indicazione delle precedenza e delle riserve dei posti;
 - le modalità e i termini di presentazione delle domande;
 - i termini di pubblicazione della graduatoria all'Albo Pretorio dell'Autorità così come disposto dal successivo art. 9;
 - gli adempimenti degli assegnatari, comprese le modalità e i termini di pagamento degli oneri connessi all'assegnazione dei posti d'ormeggio;
 - le casistiche per le quali viene meno il diritto all'assegnazione;
 - le norme generali regolanti i divieti e i casi specifici;
 - le responsabilità dell'Autorità in qualità di Autorità Demaniale e degli assegnatari.

Art. 5 – Modalità di presentazione delle domande

1. La domanda per la concessione dell'ormeggio dovrà essere preferibilmente presentata in bollo attraverso lo Sportello Telematico <https://sportellotelematico.autoritabacinario.it/> dal proprietario dell'unità di

navigazione, utilizzando il modello di cui all'allegato A oppure mediante raccomandata con ricevuta di ritorno, e/o consegnata direttamente a mano presso il protocollo generale dell'Autorità di Bacino. La presentazione della domanda attraverso lo Sportello Telematico comporterà la riduzione del 50% dei diritti di segreteria/istruttoria (€ 25,00 anziché € 50,00). Qualora l'istanza fosse presentata attraverso Raccomandata A/R, farà fede la data di spedizione. Non saranno prese in considerazione tutte le domande pervenute prima dei termini di pubblicazione del bando di cui al precedente art. 4.

2. La concessione demaniale ha carattere fiduciario e pertanto l'istanza deve essere presentata da una persona fisica o rappresentante legale e non sono ammesse quelle cointestate.
3. La domanda deve riguardare la singola unità di navigazione che sia nelle disponibilità del richiedente ed essere redatta in ogni sua parte, datata, controfirmata.
4. E' vietato presentare più istanze per la stessa unità di navigazione. L'inosservanza della presente disposizione comporta l'esclusione di tutte le domande presentate.
5. L'utilizzo di modelli non conformi, la mancanza o la non leggibilità di dati obbligatori e/o la firma comporterà l'inammissibilità della domanda stessa senza obbligo di richiesta d'integrazioni da parte dell'Ufficio responsabile della procedura.
6. La domanda deve recare l'esplicita richiesta del rilascio della concessione di posto d'ormeggio della propria unità di navigazione per il periodo previsto dal bando, e deve inoltre contenere obbligatoriamente:
 - a. i dati anagrafici del richiedente: cognome e nome, codice fiscale, data e luogo di nascita, recapito telefonico e di posta elettronica;
 - b. i dati relativi alla residenza anagrafica: via e numero civico, Comune, C.A.P, Provincia e Nazione;
 - c. i dati relativi al recapito se diverso dalla residenza;
 - d. i dati relativi alle società, enti pubblici e associazioni: denominazione e tipo d'Ente o società, partita IVA e Codice Fiscale, sede, responsabile o legale rappresentante, recapito telefonico e di posta elettronica;
 - e. la struttura portuale (porto lacuale o struttura d'ormeggio) per la quale si richiede l'assegnazione dell'ormeggio fino al massimo di tre opzioni in ordine di preferenza;
 - f. la tipologia del concessionario che utilizza l'unità di navigazione;
 - la specificazione dell'impiego dell'unità di navigazione (diporto, servizio professionale con unità di navigazione iscritte nei pubblici registri nautici, servizio di appoggio e soccorso nell'attività di scuola o di manifestazione nautica, esposizione e prova ad uso clienti di unità di navigazione prodotte da cantieri nautici locali, esercitazioni delle scuole nautiche locali che rilasciano patenti nautiche, altro);
 - g. le informazioni relative all'unità di navigazione:
 - la specificazione dell'impiego dell'unità di navigazione (diporto, servizio professionale con unità di navigazione iscritte nei pubblici registri nautici, servizio di appoggio e soccorso nell'attività di scuola o di manifestazione nautica, esposizione e prova ad uso clienti di unità prodotte da cantieri nautici locali, esercitazioni delle scuole nautiche locali che rilasciano patenti nautiche, altro);
 - la specificazione delle caratteristiche dell'unità di navigazione: nome dell'unità di navigazione, cantiere costruttore e materiale di costruzione, colore, targa/contrassegno, larghezza e lunghezza fuori tutto in cm. e pescaggio (immersione in cm.);

- l'indicazione del tipo di propulsione (remi, vela – deriva fissa o mobile, motore, marca del motore, numero del certificato del motore, potenza massima di esercizio in CV, entro bordo, fuoribordo, entrofuoribordo);

Le specificazioni relative all'unità di navigazione suddette, esclusivamente per gli utenti che dovessero acquistarne una, dovranno essere trasmesse entro e non oltre 30 giorni l'inizio dei termini della pubblicazione della graduatoria definitiva prevista dall'art. 9 del presente Regolamento, pena decadenza del diritto di assegnazione;

h. la dichiarazione del richiedente:

- di avere la disponibilità dell'unità di navigazione per la quale si richiede il posto barca;
- di essere disposto ad accettare il posto assegnato;
- di essere a conoscenza e di impegnarsi ad osservare le norme vigenti in materia che regolano le concessioni demaniali oggetto della domanda;
- di non cedere a terzi, anche a titolo gratuito, il diritto o l'uso della concessione, pena decadenza del diritto di assegnazione;
- di provvedere al pagamento del canone dovuto entro il periodo stabilito;
- di essere a conoscenza che l'eventuale rinuncia del posto assegnato presentata entro il termine del primo semestre avrà efficacia dal secondo semestre;
- di possedere i requisiti richiesti per l'eventuale diritto di precedenza e/o di riduzione del canone concessorio così come previsto dal successivo art. 7;
- di non trovarsi nelle posizioni di cause di divieto, decadenza o sospensione indicate nell'allegato 1 annesso al D.Lgs n. 490/94 (certificazioni previste dalla normativa antimafia);
- di essere consapevole delle sanzioni penali, nel caso di dichiarazioni non veritiere, di formazione o uso di atti falsi, richiamate dall'art. 76 del D.P.R. 445 del 28 dicembre 2000;
- di impegnarsi, qualora assegnatario di un posto, a comunicare entro 15 giorni ogni modifica dei dati contenuti nella istanza di concessione così come disposto dal successivo comma 7 del presente articolo;
- di prestare il consenso del trattamento dei dati contenuti nella dichiarazione esclusivamente nell'ambito e per i fini propri della Pubblica Amministrazione (L.675/96);

i. la documentazione allegata:

- I. fotografie in primo piano a colori dell'unità di navigazione ripresa da tre punti (poppa, prua e il lato);
- II. copia del certificato d'uso del motore per unità di navigazione non immatricolate
- III. copia del certificato di navigazione rilasciata dalla rispettiva Autorità competente (per operatori nautici);
- IV. copia del certificato di assicurazione dell'unità di navigazione intestata al richiedente del posto d'ormeggio inclusa la copertura per la Responsabilità Civile per l'incendio arrecato a terzi (sono escluse le barche senza motore o con motore ausiliario o con motore elettrico);
- V. modulo contenente gli obblighi del concessionario debitamente sottoscritto per integrale accettazione;
- VI. copia di un documento di riconoscimento in corso di validità e del tesserino del codice fiscale del richiedente (nel caso di enti e società copia dello statuto e del certificato di iscrizione alla CCIAA);

- VII. dichiarazione attestante precedenti concessioni o autorizzazioni demaniali;
- VIII. eventuale documentazione per i diritti di precedenza;
- IX. documentazione comprovante l'eventuale diritto alla riduzione;
- X. ricevuta dei diritti di segreteria/istruttoria (ridotto del 50% qualora l'istanza fosse presentata attraverso lo Sportello Telematico);
- XI. dichiarazione di pagamento dell'imposta di bollo.

La documentazione relativa all'unità di navigazione di cui ai punti I., II., III. e IV., esclusivamente per gli utenti che dovessero acquistarne una, dovranno essere trasmesse entro e non oltre 30 giorni l'inizio dei termini della pubblicazione delle graduatoria definitiva prevista dall'art. 9 del presente Regolamento, pena decadenza del diritto di assegnazione

- 7. Ogni comunicazione relativa alla modifica dei dati contenuti nella domanda presentata o alla rinuncia del posto assegnato dovrà essere trasmesso al protocollo generale dell'Autorità di Bacino in qualità di Autorità Demaniale utilizzando i seguenti moduli:
 - a. Comunicazione variazione Residenza/Recapito (Allegato B);
 - b. Cambio unità di navigazione (Allegato C);
 - c. Rinuncia posto barca (Allegato E);
 - d. Trasmissione del certificato di assicurazione dell'unità di navigazione e RC aggiornata (Allegato F).

Art. 6 – Posti d'ormeggio riservati

- 1. L'Autorità di Bacino in qualità di Autorità Demaniale, verificato il piano degli ormeggi a livello di bacino di cui al precedente art. 2 può riservare una quota dei posti barca disponibili, ove non esista una struttura già predisposta a soddisfarne la necessità, come segue:
 - a. spazi per l'ormeggio senza esborso di onere alcuno per le unità di navigazione delle forze di vigilanza e soccorso, ove necessario, secondo verifiche da effettuarsi;
 - b. spazi esenti da tariffa per l'ormeggio per fronteggiare situazioni d'emergenza meteomarina (un minimo dell'1% e sino al 5% degli spazi acquei idonei all'ormeggio, con il minimo di uno) ove necessario, secondo verifiche da effettuarsi;
 - c. spazi per l'ormeggio di natanti con disabili a bordo di cui alla Legge n. 104/92, "Legge quadro per l'assistenza, l'integrazione sociale e i diritti delle persone handicappate" (un minimo del 2% degli spazi o comunque almeno 1 posto barca), prevedendo l'abbattimento delle barriere architettoniche per l'accesso alle strutture ove necessario, secondo verifiche da effettuarsi;
 - d. spazi per l'ormeggio dei residenti nello stesso comune del porto fino al 50% dei posti barca e comunque per una sola unità di navigazione per famiglia;
 - e. spazi per l'ormeggio temporaneo sia «a ore» (un minimo del 3% degli spazi o comunque almeno 1 posto barca) da destinare all'attracco per un periodo massimo di 4 ore, che "a giorni" e/o a "settimane", da assegnare per un periodo massimo di 15 giorni. La gestione e l'importo del canone sarà calcolato come al successivo articolo 16 e rapportato alla durata di occupazione dei posti d'ormeggio e/o d'approdo.
- 2. L'Autorità di Bacino può stabilire nel bando altre quote di riserva dei posti d'ormeggio, opportunamente valutate sulla base delle istanze presentate dai soggetti residenti e operanti sul territorio.

Art. 7 – Precedenze per l'assegnazione dei posti d'ormeggio

1. Per assegnare i posti d'ormeggio continuativi, l'Autorità di Bacino procede dando la precedenza nell'ordine sotto indicato alle seguenti unità di navigazione:
 - 1° unità di navigazione adibite a servizio pubblico di vigilanza e di soccorso appartenenti agli enti pubblici competenti o ad associazioni autorizzate a detti servizi che svolgono tali funzioni nel territorio interessato;
 - 2° unità di navigazione iscritte nei pubblici registri nautici pescatori professionisti operanti nell'area lacuale territorialmente interessata limitatamente a due posti d'ormeggio, anche singolarmente ubicati in porti o approdi lacuali diversi, con esclusione dei pescatori professionisti che già possiedono proprie strutture d'ormeggio in concessione;
 - 3° unità di navigazione per natanti di persone diversamente abili a bordo qualora il porto sia attrezzato all'abbattimento delle barriere architettoniche per l'accesso;
 - 4° unità di navigazione delle società e dei circoli nautici, adibite ad appoggio e soccorso nell'attività di scuola o manifestazioni nautiche limitatamente a un posto d'ormeggio, anche singolarmente ubicati in porti o approdi lacuali diversi, con esclusione delle società e dei circoli nautici che già possiedono proprie strutture d'ormeggio in concessione;
 - 5° unità di navigazione delle scuole nautiche a livello locale che rilasciano patenti nautiche limitatamente ad un posto d'ormeggio anche singolarmente ubicati in porti o approdi lacuali diversi, da utilizzarsi esclusivamente per attività di esercitazioni nautiche con esclusione delle scuole nautiche che già possiedono proprie strutture d'ormeggio in concessione;
 - 6° unità di navigazione di attuali assegnatari di posto barca in regola con il versamento del canone di occupazione demaniale limitatamente ad un posto d'ormeggio per porto o approdo lacuale*;
 - 7° unità di navigazione di residenti fino al 50% dei posti barca disponibili dando precedenza a quelle di attuali assegnatari di posti barca che sono in regola con il versamento dei canoni di occupazione demaniale limitatamente ad un posto d'ormeggio per porto o approdo lacuale*;

* *Aggiornamento con Delibera del Consiglio di Amministrazione n. 72 del 24/09/2021*

Art. 8 – Modalità di assegnazione

1. Per ogni singola struttura portuale (porto lacuale o struttura d'ormeggio) i posti d'ormeggio continuativi saranno assegnati mediante sorteggio, compatibilmente con le dimensioni e la tipologia dell'unità di navigazione.
2. La data di presentazione della domanda nei termini indicati dal bando non comporta titolo di precedenza nell'assegnazione dei posti.
3. Le domande eventualmente pervenute fuori dai termini fissati dal bando, previo accertamento della data dell'eventuale spedizione dell'istanza per raccomandata, verranno collocate, nell'ordine cronologico di registrazione al protocollo dell'Autorità di Bacino, in una lista di attesa da utilizzarsi in caso di esaurimento delle graduatorie iniziali di cui al successivo art. 9.

Art. 9 – Graduatoria e pubblicità

1. L'Autorità di Bacino per procedere con l'assegnazione continuativa e la gestione degli spazi acquei nei porti lacuali e nelle strutture di ormeggio presenti nei comuni aderenti, genererà una graduatoria attraverso un sorteggio delle istanze pervenute partendo dalle prime preferenze indicate e successivamente per le seconde e le terze tenendo conto delle precedenze indicate dall'articolo 7 del presente Regolamento.
2. La graduatoria provvisoria, predisposta compatibilmente con le caratteristiche tecniche dimensionali dei posti barca a bando, sarà pubblicata sull'Albo Pretorio dell'Autorità per almeno 30 giorni consecutivi.
3. Trascorsi i termini di cui al punto precedente, si procederà con la pubblicazione della graduatoria definitiva avverso la quale è ammesso il ricorso avanti al Tribunale Amministrativo Regionale entro 60 giorni, ovvero ricorso straordinario al Capo Dello Stato entro 120 giorni.
4. Dopo aver esperito le procedure di pubblicazione, l'Autorità di Bacino procede con l'assegnazione della concessione dei posti d'ormeggio.
5. La graduatoria definitiva resta aperta fino ad esaurimento per l'assegnazione dei posti che si renderanno disponibili.
6. Qualora un assegnatario rinunci al posto d'ormeggio utilizzando il modulo di cui all'allegato E, quest'ultimo potrà essere assegnato al primo richiedente non rinunciario avente diritto in graduatoria nella lista d'attesa, **compatibilmente con le dimensioni e la tipologia dell'unità di navigazione**.
7. Saranno escluse dalla graduatoria le domande relative ad unità di navigazione che per le loro caratteristiche non sono compatibili con le caratteristiche dimensionali dei posti disponibili.

Art. 10 – Adempimenti degli assegnatari

1. Gli assegnatari dei posti d'ormeggio sono tenuti al versamento dei relativi canoni demaniali nei modi e nei termini stabiliti dalla normativa regionale vigente.
2. Gli assegnatari degli ormeggi devono provvedere al pagamento degli oneri concessori entro 30 (trenta) giorni dalla data di ricevimento della comunicazione attraverso il "Portale dei pagamenti del cittadino" PagoPA (pagamenti elettronici verso la Pubblica Amministrazione). Qualora i pagamenti fossero eseguiti in modalità differente, si dovrà far pervenire all'Autorità di Bacino l'attestazione di versamento entro e non oltre i successivi 15 (quindici) giorni.
3. In caso di mancata osservanza dei termini della diffida per mancato pagamento del canone, viene meno il diritto all'assegnazione.
4. E' fatto obbligo all'assegnatario di comunicare al protocollo generale dell'Autorità di Bacino tutte le successive variazioni delle informazioni riportate nella domanda di concessione. Nel caso di gravi inadempienze per mancata comunicazione delle informazioni suddette, viene meno il diritto all'assegnazione.
5. Per la determinazione del canone concessorio si fa riferimento al successivo articolo 15.
6. Agli assegnatari dell'ormeggio continuativo, al momento della dimostrazione dell'avvenuto pagamento del canone, viene consegnato dall'Autorità di Bacino un apposito contrassegno, predisposto secondo modelli stabiliti dalla stessa, da esporre sull'unità di navigazione in un punto ben visibile anche con barca coperta. Con la digitalizzazione delle Pubbliche Amministrazioni, il contrassegno attestante la regolarità dei pagamenti e della concessione potrà essere sostituito dall'utilizzo di un Sistema Informativo Territoriale.

Art. 11 – Norme generali

1. E' vietata la cessione a terzi del posto d'ormeggio assegnato anche temporaneamente ed a titolo gratuito. Tale inadempienza sarà causa di decadenza d'ufficio del posto concesso.
2. E' vietato ormeggiare l'unità di navigazione in posti diversi da quelli assegnati.
3. E' vietato lo scambio dei posti d'ormeggio fra assegnatari. L'Autorità di Bacino per motivazioni d'ufficio potrà scambiare i posti assegnati.
4. E' vietato ormeggiare unità di navigazione diversa da quella dichiarata sulla domanda. Tale inadempienza sarà causa di decadenza d'ufficio del posto concesso.
5. La vendita a terzi dell'unità di navigazione oggetto della concessione non comporta per l'acquirente il diritto d'occupazione del posto di ormeggio.
6. L'alienazione di cui sopra comporta per il concessionario l'obbligo della comunicazione di cambio barca o rinuncia all'Autorità di Bacino con appositi moduli (allegato C ed E). In caso di rinuncia il titolare dovrà provvedere con la restituzione del contrassegno di cui all'art. 10 comma 6 e dovrà liberare il posto di ormeggio assegnato.
7. La sostituzione dell'unità di navigazione oggetto di concessione deve essere richiesta con apposito modulo (Allegato C) ed autorizzato dall'Autorità di Bacino previa verifica preventiva della compatibilità della nuova unità di navigazione con le caratteristiche tecniche dimensionali del posto barca assegnato.
8. La rinuncia da parte del concessionario del posto assegnato, agli effetti del pagamento del canone, qualora presentata entro il termine del primo semestre, avrà efficacia dal secondo semestre, viceversa, avrà decorrenza dal 1° gennaio dell'anno successivo;
9. Il concessionario deve mantenere l'unità di navigazione ormeggiata nei limiti della concessione non occupando, anche parzialmente o con cavi d'ormeggio, gli spazi concessi ad altri o quelli di uso comune.
10. Il concessionario non può modificare o in ogni modo manomettere le attrezzature portuali anche mediante l'installazione di attrezzature d'ormeggio (bitte, anelli, boe, pali, corpo morto, catene, ecc.) se non espressamente autorizzate dall'Autorità di Bacino; in ogni caso, quanto installato resterà in dotazione alle attrezzature portuali senza possibilità di rimozione o di rimborso delle spese sostenute.
11. Il concessionario è tenuto a segnalare, la presenza di attrezzatura di ormeggio (trappa/pendino) ammalorata o vetusta ai fini della manutenzione da effettuarsi a carico dell'Autorità di Bacino. Potrà provvedere autonomamente a propria cura e spese alla installazione di attrezzatura di emergenza (doppio pendino) previa richiesta e secondo le specifiche espresse volta per volta da parte del servizio Lavori Pubblici dell'Ente concedente. L'eventuale rottura di attrezzatura di ormeggio non precedentemente formalmente segnalata agli uffici nel termine minimo di gg. 15 antecedenti la data di eventuali sinistri, NON comporterà responsabilità a carico dell'Ente per danni alle imbarcazioni.
12. Il concessionario che, volontariamente, per imperizia, per dolo o per qualsiasi altro motivo arrechi danno alle strutture portuali, ai beni demaniali e/o ad imbarcazioni terze, deve provvedere al risarcimento dei danni nei termini previsti dal codice civile.
13. Il concessionario deve mantenere in buono stato d'uso il proprio natante con particolare riferimento alla pulizia e allo svuotamento dell'acqua piovana o ad infiltrazioni nello scafo che impediscano o rendano pericoloso l'ormeggio alle altre imbarcazioni e malsano l'ambiente.
14. Il concessionario di posto barca a terra deve garantire l'ordine e la pulizia sia dell'area oggetto di concessione assegnatagli che quelle immediatamente limitrofe oltre che alla stessa unità di navigazione;

- a questo proposito l'Autorità di Bacino potrà imporre una tipologia ed un colore specifici per i teloni delle unità di navigazione stazionanti su una stessa riva;
15. Il concessionario non deve mantenere un comportamento lesivo dei diritti degli altri utenti del porto o dell'approdo ed un comportamento ed atteggiamento di decoro consoni di un uso di aree pubbliche.
 16. La concessione demaniale ha un carattere fiduciario e pertanto:
 - a. gli eventuali eredi per successione dovranno inviare una comunicazione (allegato I) allegando il certificato di morte e lo "stato di famiglia degli eredi per successione", pena la revoca della concessione stessa;
 - b. le eventuali società che subentrano a seguito di alienazioni, trasferimento di diritti reali o personali di godimento, ristrutturazioni societarie, comprese rilevazioni, fusioni, acquisizione o insolvenza, dovranno inviare una comunicazione (allegato I) allegando la copia degli atti di riassetto societario sulla base del quale viene chiesto il subingresso.
 17. Il concessionario è tenuto al rispetto delle norme generali regolanti gli ormeggi in aree demaniali di cui al Regolamento Regionale n. 9 del 27/10/2015.
 18. Il concessionario che intendesse rimuovere la propria unità di navigazione per un periodo maggiore di 30 giorni è tenuto a darne comunicazione all'Autorità di Bacino.
 19. La modifica delle dimensioni degli spazi destinati ad ormeggio al di fuori dei parametri previsti in sede di assegnazione, sarà in ogni caso soggetta all'espressione di parere da parte dell'Ufficio dell'Autorità di Bacino competente.
 20. Il concessionario dovrà ormeggiare correttamente e in sicurezza l'unità di navigazione. La cima di ormeggio principale deve essere fissata nella parte inferiore della boa. L'anello superiore della boa ha la sola funzione di sostegno della boa e deve essere utilizzato esclusivamente per il fissaggio della cima di sicurezza.
 21. Il concessionario dovrà attenersi scrupolosamente alle disposizioni del presente Regolamento specificati e sottoscritti negli obblighi del concessionario di cui all'allegato H.

Art. 12 – Revoca della concessione

1. Qualora sia ravvisato uno o più comportamenti o situazioni di cui al precedente art. 11, L'Autorità di Bacino può disporre la revoca della concessione già perfezionata, ancorché regolarmente pagata, e procedere alla rimozione dell'unità di navigazione così come previsto dall'art. 13 e la riassegnazione dell'ormeggio.
2. La revoca del posto assegnato non dà diritto al Concessionario alcun rimborso per canoni eventualmente già pagati.
3. Al fine di poter migliorare la gestione degli spazi d'ormeggio, il concessionario si impegna a comunicare all'Autorità di Bacino all'indirizzo mail postibarca@autoritabacinolario.it ogni fatto che richieda un intervento manutentivo o di vigilanza.

Art. 13 – Rimozione di unità di navigazione

1. L'Autorità di Bacino potrà provvedere d'ufficio alla rimozione dell'unità di navigazione ove per qualsiasi motivo:
 - a. non si possieda o si perda il diritto all'ormeggio;
 - b. si occupi un posto diverso da quello assegnato;

- c. si occupi una qualsiasi area diversa da quelle adibite all'ormeggio;
 - d. non si rispettino le disposizioni dell'art. 11 e 12 del presente regolamento.
2. La rimozione, gestita dall'Autorità di Bacino, avverrà senza obbligo di ulteriore formalità.
 3. Trova applicazione l'art. 54 della L.R. 6/2012 e s.m.i., relativamente alle procedure di rimozione, custodia, restituzione e dell'eventuale asta e/o distruzione e smaltimento.
 4. Nessuna responsabilità potrà essere addebitata all'Autorità di Bacino che ha disposto la rimozione per danni all'unità di navigazione o alle cose in essa contenute.
 5. Tutte le spese inerenti la rimozione, il deposito, il trasporto dell'unità di navigazione dal luogo di custodia sono a carico del soggetto che provvederà al suo ritiro previa identificazione.
 6. I proprietari dell'unità abusiva sono tenuti a risarcire le spese sostenute per la rimozione e la custodia forzata del mezzo di loro proprietà.

Art. 14 – Responsabilità

1. Nessuna responsabilità per danni, furti e sinistri viene assunta dall'Autorità di Bacino nei riguardi delle unità di navigazione assegnatarie del posto barca, sia pur autorizzate all'ormeggio.
2. Parimenti non sono riconoscibili responsabilità all'Autorità di Bacino per eventuali danni ai natanti autorizzati o impedimenti a causa di forza maggiore e fenomeni naturali.
3. I proprietari delle unità di navigazione sono responsabili dei guasti o danneggiamenti arrecati dai loro mezzi alle attrezzature portuali ed alle altre unità di navigazione.
4. I proprietari delle unità di navigazione sono responsabili dei danni ambientali provocati dallo svuotamento delle acque di sentina, delle acque nere o bianche dei serbatoi esistenti a bordo.

Art. 15 – Canoni demaniali e tariffe per i servizi accessori

1. Il canone demaniale annuale per l'ormeggio di una unità di navigazione all'interno dei porti lacuali è determinato nelle modalità stabilite dal Regolamento Regionale n. 9 del 27 ottobre 2015;
2. Il canone demaniale annuale per l'ormeggio di unità di navigazione alle strutture di ormeggio può essere determinato con le modalità previste da appositi atti che fissano una tariffa condizionata ai costi di costruzione e gestione. In assenza dei suddetti atti si applicherà la tariffa di ormeggio prevista dal Regolamento Regionale n. 9 del 27 ottobre 2015 in acqua e a terra fuori zona portuale.
3. Il canone demaniale annuale per l'ormeggio di unità di navigazione, nei porti lacuali o nelle strutture di ormeggio attrezzate con colonnine per l'erogazione di acqua e corrente elettrica, potrà essere maggiorato del 30% (coefficiente G = 1,3 coefficiente variabile applicato dall'Autorità Demaniale) previa Delibera del Consiglio di Amministrazione dell'Autorità di Bacino.
4. Il canone demaniale annuale per l'ormeggio di unità di navigazione nei porti lacuali e nelle strutture di ormeggio sarà aggiornato annualmente (coefficiente I = coefficiente ISTAT) da un provvedimento della direzione regionale generale competente, sulla base della media degli indici determinati dall'ISTAT per i prezzi al consumo per le famiglie di operai ed impiegati e per i corrispondenti valori per il mercato all'ingrosso (ora indice dei prezzi alla produzione dei prodotti industriali).
5. Il canone demaniale annuale per l'ormeggio di unità di navigazione nei porti lacuali e nelle strutture di ormeggio, nel caso di prima assegnazione è corrisposta la piena annualità nel caso in cui la domanda

venga presentata dal 1° gennaio al 30 giugno di ogni anno e in una semi-annualità nel caso in cui venga presentata dal 1° luglio al 31 dicembre di ogni anno.

6. L'importo minimo da corrispondere per ogni annualità sarà comunque quello indicato dai Canoni minimi annuali in deroga alla dimensione previsti dal Regolamento Regionale n. 9 del 27 ottobre 2015.
7. L'importo annuale dal canone demaniale deve essere corrisposto all'Autorità di Bacino entro la data stabilita dall'autorità demaniale o portuale, pena la revoca della concessione.
8. In caso di ritardo nel pagamento dell'importo dovuto trova applicazione l'art. 53 della L.R. 6/2012 e s.m.i..
9. Nei porti lacuali e nelle strutture di ormeggio l'Autorità di Bacino può prevedere specifiche tariffe per eventuali servizi accessori per l'ormeggio di unità di navigazione che sarà determinata con apposita Delibera del Consiglio di Amministrazione in base alla diversa tipologia dei posti d'ormeggio assegnabili. In questo caso l'importo annuale dovuto per l'occupazione degli ormeggi è dato dalla somma del canone demaniale più le tariffe per i servizi accessori prestati.
10. La tariffa per lo spazio acqueo occupato da unità di navigazione di Pubbliche Amministrazioni che svolgono attività finalizzate a garantire la sicurezza, la vigilanza ed il monitoraggio lacuale è gratuita.
11. La tariffa per lo spazio acqueo occupato da unità di navigazione storiche tipiche lariane di Pubbliche Amministrazioni, sia per le finalità pubbliche che per le dimensioni e la particolarità storica delle barche da ormeggiare, è gratuita.

TITOLO III – GESTIONE ORMEGGI TEMPORANEI

Art. 16 – Assegnazione, tariffe d'ormeggio, rimozione e responsabilità

1. L'Autorità di Bacino, nelle strutture d'ormeggio di cui all'articolo 2, ha individuato spazi per l'ormeggio temporaneo "a ore" fissando la durata massima per tale tipo di ormeggio in 4 ore.
2. E' fatto obbligo agli utilizzatori di tali spazi di segnalare in modo visibile l'orario in cui l'ormeggio ha avuto inizio.
3. La mancata segnalazione dell'orario d'inizio dell'ormeggio, l'indicazione errata di tale orario o la sosta prolungata per un periodo superiore a 12 ore di un'unità di navigazione in un ormeggio "a ore" comporta la rimozione del mezzo di navigazione e l'applicazione aggiuntiva della sanzione prevista per la rimozione.
4. L'Autorità di Bacino assegna i posti d'ormeggio temporanei "a giorni" e/o a "settimane" per un periodo massimo di 30 giorni, compatibilmente con la disponibilità degli stessi, previa semplice presentazione di istanza di occupazione. La domanda dovrà essere presentata in bollo dal proprietario dell'unità di navigazione, utilizzando il modello di cui all'allegato D, mediante mail all'indirizzo postibarca@autoritabacinoario.it oppure consegnata direttamente a mano.
5. I posti destinati all'ormeggio temporaneo "a giorni" e/o a "settimane" saranno assegnati seguendo l'ordine cronologico di arrivo delle domande al protocollo generale.
6. Il canone dovuto per l'occupazione dei posti d'ormeggio temporanei "a giorni" e/o a "settimane" è determinato in base alla diversa tipologia e alla durata dell'occupazione, definiti come segue:
 - una tariffa giornaliera pari a € 15,00 per unità di navigazione di lunghezza inferiore a m. 6,00;

- una tariffa giornaliera pari a € 18,00 per unità di navigazione di lunghezza pari o superiore a m. 6,00;
 - un costo annuale forfettario per posto barca per eventuali utilizzi degli spazi acquei dei posti d'ormeggio temporanei "a giorni" e/o a "settimane" utilizzati dalle attività turistiche ricettive operanti sul territorio, quantificandolo in € 400,00;
7. L'Autorità di Bacino potrà provvedere d'ufficio alla rimozione delle imbarcazioni abusive e quelle ormeggiate oltre i termini prescritti nelle modalità previste del precedente articolo 12.
 8. Nessuna responsabilità per danni, furti e sinistri viene assunta dall'Autorità di Bacino nei riguardi delle unità di navigazione, sia pur autorizzate all'ormeggio temporaneo, e trova applicazione il precedente articolo 14.

TITOLO IV – DISPOSIZIONI FINALI



Art. 17 – Servizi accessori

1. Nei porti ed approdi pubblici l'Autorità di Bacino potrà valutare la possibilità di istituire i seguenti servizi di fornitura e assistenza:
 - servizio di assistenza all'ormeggio e disormeggio (assistenza giornaliera alle manovre di ormeggio e disormeggio, assistenza ai disabili, assistenza alle operazioni di fornitura di energia elettrica ed acqua);
 - servizio di verifica e di prima sorveglianza nelle ore diurne nel periodo estivo;
 - servizio di accoglienza ed assistenza tecnica in banchina e sui pontili (pronto intervento e primo soccorso, sorveglianza e controllo di tutte le attività, assistenza al lavaggio delle singole imbarcazioni massimo 2 volte all'anno);
 - pulizia e manutenzione delle banchine/pontili e delle aree verdi limitrofe.
2. Il Consiglio di Amministrazione dell'Autorità di Bacino potrà fissare delle tariffe per i servizi accessori annuali per l'ormeggio di unità di navigazione, così come disposto dal comma 2 dell'art. 50 del Regolamento Regionale n. 9 del 27.10.2015, in base alla diversa tipologia dei posti d'ormeggio assegnabili.

Art. 18 – Controlli e vigilanza

1. Le unità di navigazione annualmente autorizzate, dovranno avere un apposito contrassegno, predisposto secondo modelli stabiliti dall'Autorità di Bacino e riportante il nome del porto o approdo e il numero del posto barca collegato, da esporre sull'unità di navigazione in un punto ben visibile anche con barca coperta. Con la digitalizzazione delle Pubbliche Amministrazioni, il contrassegno attestante la regolarità dei pagamenti e della concessione potrà essere sostituito dall'utilizzo di un Sistema Informativo Territoriale.
2. La vigilanza in materia di demanio lacuale e navigazione interna è regolata dalla normativa regionale vigente e/o dai provvedimenti emanati in materia dall'Autorità di Bacino purché non in contrasto con la normativa regionale.
3. Per tutto quanto non previsto dal presente regolamento trova applicazione quanto disciplinato dalla L.R. 6/2012, dal Regolamento Regionale n. 9/2015 e da tutte le normative di settore.

Allegato A

	<p>All' Autorità di bacino del Lario e dei laghi minori</p> <p>Ufficio destinatario</p>	
---	---	---

Domanda di concessione per l'occupazione di un posto d'ormeggio

Legge regionale n.6 del 4 aprile 2012 e Regolamento regionale n. 9 del 27 ottobre 2015

Il sottoscritto				
Cognome		Nome		Codice Fiscale
Data di nascita	Sesso	Luogo di nascita		Cittadinanza
Residenza				
Provincia	Comune		Indirizzo	Civico CAP
Telefono fisso		Telefono cellulare	Posta elettronica ordinaria	Posta elettronica certificata
in qualità di <i>(questa sezione deve essere compilata se il dichiarante non è una persona fisica)</i>				
Ruolo				
Denominazione/Ragione sociale				Tipologia (codice ATECO)
Sede legale				
Provincia	Comune		Indirizzo	Civico CAP
Codice Fiscale			Partita IVA	
Telefono		Posta elettronica ordinaria		Posta elettronica certificata
Iscrizione al Registro Imprese della Camera di Commercio			Provincia	Numero iscrizione

CHIEDE

Il rilascio della concessione per l'occupazione di un posto d'ormeggio per la propria unità di navigazione nella zona portuale/extraportuale per la durata prevista dal bando vigente.

Comune richiesto (prima preferenza)		Porto/riva
Ormeggio		
<input type="checkbox"/>	a terra	<input type="checkbox"/> acqua/boa/portuale/altri
Comune richiesto (seconda preferenza)		Porto/riva

Allegato A

Ormeggio	
<input type="checkbox"/> a terra	<input type="checkbox"/> acqua/boa/portuale/altri
Comune richiesto (terza preferenza)	Porto/riva
Ormeggio	
<input type="checkbox"/> a terra	<input type="checkbox"/> acqua/boa/portuale/altri

* Verrà effettuato un sorteggio tenendo conto esclusivamente della prima preferenza e solo successivamente si svolgeranno sorteggi per le scelte successive

Valendosi della facoltà prevista dall'articolo 47 del Decreto del Presidente della Repubblica 28/12/2000, n. 445, consapevole delle sanzioni penali previste dall'articolo 76 del Decreto del Presidente della Repubblica 28/12/2000, n. 445 e dall'articolo 483 del Codice Penale nel caso di dichiarazioni non veritiere e di falsità in atti,

DICHIARA

Di presentare la presente istanza per la seguente unità di navigazione		
Nome imbarcazione	Targa	Colore
Materiale	Cantiere costruttore	
Lunghezza massima scafo	Larghezza massima scafo	Pescaggio
cm	cm	cm
Tipo di propulsione		
<input type="checkbox"/>	Remi	
<input type="checkbox"/>	Vela a deriva fissa	
<input type="checkbox"/>	Vela a deriva mobile	
<input type="checkbox"/>	Motore	
<input type="checkbox"/>	Entrofuoribordo	
<input type="checkbox"/>	Fuoribordo	
<input type="checkbox"/>	Entrobordo	
Marca motore	Certificato di origine	Potenza massima
		CV

<input type="checkbox"/> Di essere attualmente titolare del seguente posto barca:		
Comune	Porto/riva	Posto n.

di presentare l'istanza in qualità di	
<input type="checkbox"/>	fruitore ordinario
<input type="checkbox"/>	impresa con finalità turistiche (operatore nautico per le finalità della sua attività, stabilimenti balneari)
<input type="checkbox"/>	operatore di aziende ricettive all'area aperta
<input type="checkbox"/>	strutture alberghiere e attività di somministrazione di cibi e bevande (limitatamente a quanto utilizzato ai fini della navigazione)
<input type="checkbox"/>	azienda pubblica o privata a maggioranza pubblica per le finalità istituzionali
<input type="checkbox"/>	ente o associazione senza fini di lucro per le imbarcazioni sociali
<input type="checkbox"/>	ente pubblico o gestione associata per le finalità istituzionali
<input type="checkbox"/>	Associazioni Sportive Dilettantistiche e Società Sportive Dilettantistiche senza fine di lucro affiliate a Federazioni Sportive nazionali e Discipline Sportive Associate riconosciute dal CONI per le imbarcazioni sociali
<input type="checkbox"/>	Pescatore professionista per le sole unità di navigazione iscritte negli appositi registri
per il seguente impiego	

Allegato A

<input type="checkbox"/>	servizio professionale con unità iscritte nei pubblici registri nautici
<input type="checkbox"/>	servizio di appoggio e soccorso nell'attività di scuola o di manifestazione nautica (per società e circoli nautici che non possiedono proprie strutture di ormeggio in concessione)
<input type="checkbox"/>	esposizione e prova ad uso clienti di unità prodotte da cantieri nautici locali (per cantieri che non possiedono proprie strutture di ormeggio in concessione)
<input type="checkbox"/>	esercitazioni delle scuole nautiche locali che rilasciano patenti nautiche
<input type="checkbox"/>	diporto
<input type="checkbox"/>	altro

DICHIARA INOLTRE

<input checked="" type="checkbox"/>	di non trovarsi nelle posizioni di cause di divieto, decadenza o sospensione indicate nell'allegato 1 annesso al D.Lgs n. 490/94 (certificazioni previste dalla normativa antimafia)
<input checked="" type="checkbox"/>	di essere a conoscenza e di impegnarsi ad osservare le norme vigenti in materia che regolano le concessioni demaniali oggetto della presente domanda
<input checked="" type="checkbox"/>	di provvedere al pagamento del canone dovuto entro il periodo stabilito
<input checked="" type="checkbox"/>	di impegnarsi, qualora assegnatario di un posto, a comunicare entro 15 giorni ogni modifica dei dati contenuti nella istanza di concessione;
<input checked="" type="checkbox"/>	di possedere i requisiti richiesti per l'eventuale diritto di precedenza e/o di riduzione del canone concessorio
<input checked="" type="checkbox"/>	di essere disposto ad accettare il posto assegnato
<input checked="" type="checkbox"/>	di non cedere a terzi, anche a titolo gratuito, il diritto o l'uso della concessione, pena decadenza del diritto di assegnazione
<input checked="" type="checkbox"/>	di essere a conoscenza che l'eventuale rinuncia del posto assegnato presentata entro il termine del primo semestre avrà efficacia dal secondo semestre
<input checked="" type="checkbox"/>	di prestare il consenso del trattamento dei dati contenuti nella dichiarazione esclusivamente nell'ambito e per i fini propri della Pubblica Amministrazione (Regolamento comunitario n. 679/96)

<input type="checkbox"/>	di essere esente dal pagamento dei diritti d'istruttoria e dell'imposta di bollo in quanto ente pubblico
--------------------------	---

Elenco degli allegati

(barrare tutti gli allegati richiesti in fase di presentazione della pratica ed elencati sul portale)

<input checked="" type="checkbox"/>	Disciplinare di Concessione: obblighi del concessionario
<input type="checkbox"/>	copia del documento d'identità <i>(da non allegare se l'istanza è presentata in modalità telematica o se la firma autografa è apposta di fronte a un pubblico ufficiale)</i>
<input type="checkbox"/>	pagamento dell'imposta di bollo
<input type="checkbox"/>	ricevuta dei diritti di segreteria/istruttoria
<input checked="" type="checkbox"/>	fotografia a colori dell'unità da ormeggiare
<input type="checkbox"/>	copia del certificato d'uso del motore per unità di navigazione non immatricolate
<input type="checkbox"/>	copia del certificato di assicurazione dell'imbarcazione intestata al richiedente di posto d'ormeggio includendo la copertura per responsabilità civile per incendi arrecato a terzi
<input type="checkbox"/>	copia del certificato di accertamento invalidità civile, handicap e disabilità
<input type="checkbox"/>	documentazione comprovante l'eventuale diritto alla riduzione
<input type="checkbox"/>	altri allegati (specificare)


Informativa sul trattamento dei dati personali

(ai sensi del Regolamento Comunitario 27/04/2016, n. 2016/679 e del Decreto Legislativo 30/06/2003, n. 196)

<input type="checkbox"/>	dichiaro di aver preso visione dell'informativa relativa al trattamento dei dati personali pubblicata sul sito internet dell'Amministrazione destinataria, titolare del trattamento delle informazioni trasmesse all'atto della presentazione dell'istanza.
--------------------------	---

Luogo	Data	Il dichiarante

Allegato B

	All' Autorità di bacino del Lario e dei laghi minori Ufficio destinatario	
---	--	--

Comunicazione variazione dati per la corrispondenza

Il sottoscritto				
Cognome	Nome		Codice Fiscale	
Data di nascita	Sesso	Luogo di nascita	Cittadinanza	
in qualità di <small>(questa sezione deve essere compilata se il dichiarante non è una persona fisica)</small>				
Ruolo				
Denominazione/Ragione sociale			Tipologia	

Titolare della concessione		
Nel porto di	Comune	numero di ormeggio

Valendosi della facoltà prevista dall'articolo 47 del Decreto del Presidente della Repubblica 28/12/2000, n. 445, consapevole delle sanzioni penali previste dall'articolo 76 del Decreto del Presidente della Repubblica 28/12/2000, n. 445 e dall'articolo 483 del Codice Penale nel caso di dichiarazioni non veritiere e di falsità in atti,

con la presente comunica la variazione dei seguenti dati:

Residenza					
Provincia	Comune	Indirizzo		Civico	CAP
Telefono fisso	Telefono cellulare	Posta elettronica ordinaria	Posta elettronica certificata		

Sede legale <small>(questa sezione deve essere compilata se il dichiarante non è una persona fisica)</small>					
Provincia	Comune	Indirizzo		Civico	CAP
Codice Fiscale			Partita IVA		
Telefono		Posta elettronica ordinaria	Posta elettronica certificata		

Allegato B

Iscrizione al Registro Imprese della Camera di Commercio	Provincia	Numero iscrizione

Consenso al trattamento dei dati personali


(ai sensi del Regolamento comunitario 27/04/2016, n. 2016/679)

<input type="checkbox"/>	dichiaro di aver preso visione dell'informativa relativa al trattamento dei dati pubblicata sul sito internet dell'Amministrazione destinataria, che è il titolare del trattamento delle informazioni trasmesse all'atto della presentazione dell'istanza. GLOBO srl è stata da questa esclusivamente incaricata quale responsabile del trattamento.
--------------------------	--

Luogo	Data	Il dichiarante

FACSIMILE

Allegato C

	All' Autorità di bacino del Lario e dei laghi minori Ufficio destinatario	
---	--	--

Richiesta autorizzazione per sostituzione unità di navigazione

Il sottoscritto					
Cognome		Nome		Codice Fiscale	
Data di nascita	Sesso (M/F)	Luogo di nascita		Cittadinanza	
Residenza					
Provincia	Comune		Indirizzo		CAP
Telefono fisso	Telefono cellulare	Posta elettronica ordinaria		Posta elettronica certificata	
in qualità di <small>(questa sezione deve essere compilata se il dichiarante non è una persona fisica)</small>					
Ruolo					
Denominazione/Ragione sociale				Tipologia	
Sede legale					
Provincia	Comune		Indirizzo		CAP
Codice Fiscale			Partita IVA		
Telefono soggetto giuridico		Posta elettronica certificata soggetto giuridico			
Titolare della concessione					
Nel porto di		Comune		numero di ormeggio	

Allegato C

Valendosi della facoltà prevista dall'articolo 47 del Decreto del Presidente della Repubblica 28/12/2000, n. 445, consapevole delle sanzioni penali previste dall'articolo 76 del Decreto del Presidente della Repubblica 28/12/2000, n. 445 e dall'articolo 483 del Codice Penale nel caso di dichiarazioni non veritiere e di falsità in atti,

CHIEDE L'AUTORIZZAZIONE PER

la sostituzione dell'unità di navigazione che abitualmente risiedeva nel posto di ormeggio assegnato con la seguente:

Dati della nuova unità di navigazione		
Nome imbarcazione	Targa	Colore
Materiale	Cantiere costruttore	
Lunghezza massima scafo	Larghezza massima scafo	Pescaggio
cm	cm	cm
Tipo di propulsione		
<input type="checkbox"/>	Remi	
<input type="checkbox"/>	Vela a deriva fissa	
<input type="checkbox"/>	Vela a deriva mobile	
<input type="checkbox"/>	Motore	
<input type="checkbox"/>	Entrofuoribordo	
<input type="checkbox"/>	Fuoribordo	
<input type="checkbox"/>	Entrobordo	
Marca motore	Certificato di origine	Potenza massima
		CV

Elenco degli allegati

(barrare tutti gli allegati richiesti in fase di presentazione della pratica ed elencati sul portale)

<input type="checkbox"/>	copia del documento d'identità <i>(da non allegare se l'istanza è presentata in modalità telematica o se la firma autografa è apposta di fronte a un pubblico ufficiale)</i>
<input checked="" type="checkbox"/>	fotografia a colori dell'unità da ormeggiare
<input type="checkbox"/>	copia del certificato d'uso del motore per unità di navigazione non immatricolate
<input type="checkbox"/>	copia del certificato di assicurazione dell'imbarcazione intestata al richiedente di posto d'ormeggio includendo la copertura per responsabilità civile per incendi arrecato a terzi
<input type="checkbox"/>	altri allegati (specificare)



Consenso al trattamento dei dati personali

(ai sensi del Regolamento comunitario 27/04/2016, n. 2016/679)

<input type="checkbox"/>	dichiaro di aver preso visione dell'informativa relativa al trattamento dei dati pubblicata sul sito internet dell'Amministrazione destinataria, che è il titolare del trattamento delle informazioni trasmesse all'atto della presentazione dell'istanza.
--------------------------	--

Luogo	Data	Il dichiarante

Allegato D

	<p>All' Autorità di bacino del Lario e dei laghi minori Ufficio destinatario</p>	
--	--	---

Domanda di concessione Temporanea per l'occupazione di un posto d'ormeggio

Legge regionale 04/04/2012, n.6 e Regolamento Regionale n. 9 del 27 ottobre 2015

Il sottoscritto										
Cognome				Nome				Codice Fiscale		
Data di nascita				Sesso	Luogo di nascita			Cittadinanza		
Residenza										
Provincia		Comune			Indirizzo				Civico	CAP
Telefono fisso		Telefono cellulare			Posta elettronica ordinaria			Posta elettronica certificata		
in qualità di <i>(questa sezione deve essere compilata se il dichiarante non è una persona fisica)</i>										
Ruolo										
Denominazione/Ragione sociale								Tipologia		
Sede legale										
Provincia		Comune			Indirizzo				Civico	CAP
Codice Fiscale					Partita IVA					
Telefono				Posta elettronica ordinaria			Posta elettronica certificata			
Iscrizione al Registro Imprese della Camera di Commercio					Provincia		Numero iscrizione			

CHIEDE

Di poter ormeggiare temporaneamente il natante sotto specificato, al:				
<input type="checkbox"/>	Località Moletto – San Siro (CO)		<input type="checkbox"/>	Pontili in Loc. Bersaglio – Dongo (CO)
per il periodo				
dal	_____.		al	_____.

Valendosi della facoltà prevista dall'articolo 47 del Decreto del Presidente della Repubblica 28/12/2000, n. 445, consapevole delle sanzioni penali previste dall'articolo 76 del Decreto del Presidente della Repubblica 28/12/2000, n. 445 e dall'articolo 483 del Codice Penale nel caso di dichiarazioni non veritiere e di falsità in atti,

Allegato D

DICHIARA


Di presentare la presente istanza per la seguente unità di navigazione		
Nome imbarcazione		Targa
		Colore
Materiale		Cantiere costruttore
Lunghezza massima scafo	Larghezza massima scafo	Pescaggio
cm	cm	cm
Tipo di propulsione		
<input type="checkbox"/>	Remi	
<input type="checkbox"/>	Vela a deriva fissa	
<input type="checkbox"/>	Vela a deriva mobile	
<input type="checkbox"/>	Motore	
<input type="checkbox"/>	Entrofuoribordo	
<input type="checkbox"/>	Fuoribordo	
<input type="checkbox"/>	Entrobordo	
Marca motore	Certificato di origine	Potenza massima
		CV

Dichiara inoltre di provvedere al pagamento di quanto dovuto per l'ormeggio nei termini indicati dall'autorità demaniale.

Elenco degli allegati	
<i>(barrare tutti gli allegati richiesti in fase di presentazione della pratica ed elencati sul portale)</i>	
<input checked="" type="checkbox"/>	Disciplinare di Concessione: obblighi del concessionario
<input checked="" type="checkbox"/>	copia del documento d'identità <i>(da non allegare se l'istanza è presentata in modalità telematica o se la firma autografa è apposta di fronte a un pubblico ufficiale)</i>
<input checked="" type="checkbox"/>	pagamento dell'imposta di bollo
<input checked="" type="checkbox"/>	fotografia a colori dell'unità da ormeggiare
<input type="checkbox"/>	altri allegati (specificare)
Informativa sul trattamento dei dati personali	
<i>(ai sensi del Regolamento Comunitario 27/04/2016, n. 2016/679 e del Decreto Legislativo 30/06/2003, n. 196)</i>	
<input type="checkbox"/>	dichiaro di aver preso visione dell'informativa relativa al trattamento dei dati personali pubblicata sul sito internet dell'Amministrazione destinataria, titolare del trattamento delle informazioni trasmesse all'atto della presentazione dell'istanza.

Luogo	Data	Il dichiarante

Allegato E

	All' Autorità di bacino del Lario e dei laghi minori Ufficio destinatario	
---	--	--

Comunicazione di rinuncia del posto barca assegnato

Il sottoscritto					
Cognome		Nome		Codice Fiscale	
Data di nascita	Sesso (M/F)	Luogo di nascita		Cittadinanza	
Residenza					
Provincia	Comune		Indirizzo		CAP
Telefono fisso	Telefono cellulare	Posta elettronica ordinaria		Posta elettronica certificata (domicilio digitale)	
in qualità di <i>(questa sezione deve essere compilata se il dichiarante non è una persona fisica)</i>					
Ruolo					
Denominazione/Ragione sociale				Tipologia	
Sede legale					
Provincia	Comune		Indirizzo		CAP
Codice Fiscale			Partita IVA		
Telefono soggetto giuridico		Posta elettronica certificata soggetto giuridico			
Titolare della concessione di ormeggio nel					
Porto		Comune		Numero di ormeggio	

COMUNICA

La rinuncia all'assegnazione del posto barca di cui sopra indicato

a decorrere dalla data					
<input type="checkbox"/>	1 luglio ____ (secondo semestre)		<input type="checkbox"/>	1 gennaio ____ (anno successivo)	

PRENDE ATTO CHE

- la rinuncia, agli effetti del pagamento del canone, qualora presentata entro il termine del primo semestre, avrà efficacia dal secondo semestre, viceversa, avrà decorrenza dal 1° gennaio dell'anno successivo;
- la rinuncia comporta l'obbligo a provvedere con la restituzione del contrassegno e liberare il posto di ormeggio assegnato;

Allegato E


3. la vendita a terzi dell'unità di navigazione oggetto della concessione non comporta per l'acquirente il diritto d'occupazione del posto di ormeggio.

Elenco degli allegati <i>(barrare tutti gli allegati richiesti in fase di presentazione della pratica ed elencati sul portale)</i>	
<input type="checkbox"/>	copia del documento d'identità <i>(da non allegare se l'istanza è presentata in modalità telematica o se la firma autografa è apposta di fronte a un pubblico ufficiale)</i>
<input type="checkbox"/>	altri allegati (specificare)

Consenso al trattamento dei dati personali <i>(ai sensi del Regolamento comunitario 27/04/2016, n. 2016/679)</i>	
<input type="checkbox"/>	dichiaro di aver preso visione dell'informativa relativa al trattamento dei dati pubblicata sul sito internet dell'Amministrazione destinataria, che è il titolare del trattamento delle informazioni trasmesse all'atto della presentazione dell'istanza.

Luogo	Data	Il dichiarante

Allegato F

	All' Autorità di bacino del Lario e dei laghi minori Ufficio destinatario	
---	--	--

Comunicazione aggiornamento assicurazione

Il sottoscritto			
Cognome		Nome	Codice Fiscale
Data di nascita	Sesso	Luogo di nascita	Cittadinanza
in qualità di <small>(questa sezione deve essere compilata se il dichiarante non è una persona fisica)</small>			
Ruolo			
Denominazione/Ragione sociale			Tipologia

Titolare della concessione		
Nel porto di	Comune	numero di ormeggio


Valendosi della facoltà prevista dall'articolo 47 del Decreto del Presidente della Repubblica 28/12/2000, n. 445, consapevole delle sanzioni penali previste dall'articolo 76 del Decreto del Presidente della Repubblica 28/12/2000, n. 445 e dall'articolo 483 del Codice Penale nel caso di dichiarazioni non veritiere e di falsità in atti,

con la presente comunica l'aggiornamento dell'assicurazione e trasmette

<input checked="" type="checkbox"/>	copia del certificato di assicurazione dell'imbarcazione intestata al richiedente di posto d'ormeggio includendo la copertura per responsabilità civile per incendi arrecato a terzi
-------------------------------------	--

Consenso al trattamento dei dati personali	
<small>(ai sensi del Regolamento comunitario 27/04/2016, n. 2016/679)</small>	
<input type="checkbox"/>	dichiaro di aver preso visione dell'informativa relativa al trattamento dei dati pubblicata sul sito internet dell'Amministrazione destinataria, che è il titolare del trattamento delle informazioni trasmesse all'atto della presentazione dell'istanza.

Luogo	Data	Il dichiarante

	<p>All' Autorità di bacino del Lario e dei laghi minori Ufficio destinatario</p>	
---	--	--

Dichiarazione di pagamento dell'imposta di bollo

Ai sensi del Decreto del Presidente della Repubblica 26/10/1972, n. 642 e dell'articolo 3 del Decreto Ministeriale 10/11/2011

Il sottoscritto		
Cognome	Nome	Codice Fiscale
in relazione alla documentazione		
Breve descrizione del documento per il quale è annullata la marca da bollo		
Codice univoco dell'istanza		

Valendosi della facoltà prevista dall'articolo 3 del Decreto Ministeriale 10/11/2011, consapevole delle sanzioni penali previste dall'articolo 76 del Decreto del Presidente della Repubblica 28/12/2000, n. 445 e dall'articolo 483 del Codice Penale nel caso di dichiarazioni non veritiere e di falsità in atti,

DICHIARA


<input type="checkbox"/>	di essere soggetto al pagamento della marca da bollo, pertanto
<input type="checkbox"/>	che la seguente marca da bollo è stata annullata
	Numero seriale marca da bollo
<input type="checkbox"/>	di impegnarsi a conservare l'originale della marca da bollo annullata
<input type="checkbox"/>	di non essere soggetto al pagamento della marca da bollo, ricadendo in uno dei casi previsti dall'Allegato B del Decreto del Presidente della Repubblica 26/10/1972, n. 642 e dall'articolo 82 del Decreto Legislativo 03/07/2017, n. 117

Elenco degli allegati

(barrare tutti gli allegati richiesti in fase di presentazione della pratica ed elencati sul portale)

<input type="checkbox"/>	Scansione della marca da bollo annullata (incollata su un foglio e annullata con la firma)
--------------------------	--

Luogo	Data	Il dichiarante
-------	------	----------------

	<p>All' Autorità di bacino del Lario e dei laghi minori Ufficio destinatario</p>	
---	--	--

Disciplinare di Concessione: Obblighi del concessionario

Regolamento regionale 27/10/2015 n.9, Legge regionale 04/04/2012 n. 6

Il sottoscritto					
Cognome		Nome		Codice Fiscale	
Data di nascita	Sesso (M/F)	Luogo di nascita		Cittadinanza	
Residenza					
Provincia	Comune		Indirizzo		Civico
Telefono fisso		Telefono cellulare	Posta elettronica ordinaria		Posta elettronica certificata (domicilio digitale)

Valendosi della facoltà prevista dall'articolo 47 del Decreto del Presidente della Repubblica 28/12/2000, n. 445, consapevole delle sanzioni penali previste dall'articolo 76 del Decreto del Presidente della Repubblica 28/12/2000, n. 445 e dall'articolo 483 del Codice Penale nel caso di dichiarazioni non veritiere e di falsità in atti,

PRENDE ATTO E SOTTOSCRIVE QUANTO SEGUE

Articolo 1

- L'Autorità di Bacino del Lario e dei Laghi Minori, in sede di assegnazione di posto d'ormeggio, concede, in quanto concessione di spazio demaniale, la sola occupazione mediante l'imbarcazione dichiarata nell'istanza di concessione.
- Il posto d'ormeggio dato in concessione viene accettato nello stato di fatto in cui si trova nel momento dell'assegnazione.

Articolo 2

1. E' vietata la cessione a terzi del posto d'ormeggio assegnato anche temporaneamente ed a titolo gratuito. Tale inadempienza sarà causa di decadenza d'ufficio del posto concesso.
2. E' vietato ormeggiare l'unità di navigazione in posti diversi da quelli assegnati.
3. La vendita a terzi dell'unità di navigazione oggetto della concessione non comporta per l'acquirente il diritto d'occupazione del posto di ormeggio.
4. L'alienazione di cui sopra comporta per il concessionario l'obbligo della comunicazione di cambio barca o rinuncia all'Autorità di Bacino con appositi moduli. In caso di rinuncia il titolare dovrà provvedere con la restituzione del contrassegno e dovrà liberare il posto di ormeggio assegnato.
5. La concessione demaniale ha un carattere fiduciario e pertanto:
 - a. gli eventuali eredi per successione dovranno inviare una comunicazione allegando il certificato di morte e lo "stato di famiglia degli eredi per successione", pena la revoca della concessione stessa;

Allegato H

- b. le eventuali società che subentrano a seguito di alienazioni, trasferimento di diritti reali o personali di godimento, ristrutturazioni societarie, comprese rilevazioni, fusioni, acquisizione o insolvenza, dovranno inviare una comunicazione allegando la copia dell'atto sulla base del quale viene chiesto il subingresso.
6. E' vietato lo scambio dei posti d'ormeggio fra assegnatari. L'Autorità di Bacino per motivazioni d'ufficio potrà scambiare i posti assegnati.
7. E' vietato ormeggiare unità di navigazione diversa da quella dichiarata sulla domanda. Tale inadempienza sarà causa di decadenza d'ufficio del posto concesso.
8. La sostituzione dell'unità di navigazione oggetto di concessione deve essere richiesta con apposito modulo ed autorizzato dall'Autorità di Bacino previa verifica preventiva della compatibilità della nuova unità di navigazione con le caratteristiche tecniche dimensionali del posto barca assegnato. Anche l'eventuale modifica del colore o di altre caratteristiche sulla stessa unità di navigazione deve essere tempestivamente comunicata in forma scritta corredata da fotografia a colori.
9. La rinuncia da parte del concessionario del posto assegnato, agli effetti del pagamento del canone, qualora presentata entro il termine del primo semestre, avrà efficacia dal secondo semestre, viceversa, avrà decorrenza dal 1° gennaio dell'anno successivo;

Articolo 3

1. Il concessionario deve mantenere l'unità di navigazione ormeggiata nei limiti della concessione non occupando, anche parzialmente o con cavi d'ormeggio, gli spazi concessi ad altri o quelli di uso comune.
2. L'unità di navigazione dovrà essere ormeggiata al posto assegnato corrispondente al contrassegno fornito, in conformità alle modalità previste, a cura e sotto la responsabilità dell'utente. In particolare ogni unità dovrà essere dotata di un congruo numero di parabordi. Il contrassegno dovrà essere esposto, in modo ben visibile da terra.
3. E' vietato, salvo casi di forza maggiore, dare fondo alle ancore. Le imbarcazioni dovranno fruire esclusivamente delle attrezzature di ormeggio predisposte dall'Autorità di Bacino.
4. Il concessionario deve mantenere in buono stato d'uso il proprio natante con particolare riferimento alla pulizia e allo svuotamento dell'acqua piovana o ad infiltrazioni nello scafo che impediscano o rendano pericoloso l'ormeggio alle altre imbarcazioni e malsano l'ambiente.
5. Tutte le unità di navigazione ormeggiate dovranno essere coperte da assicurazione contro la responsabilità civile verso terzi per tutto il periodo di concessione dell'ormeggio, estesa, per le unità dotate di motore alla copertura per la responsabilità derivante da incendio contro terzi.
6. Il concessionario di posto barca a terra deve garantire l'ordine e la pulizia sia dell'area oggetto di concessione assegnatagli che quelle immediatamente limitrofe oltre che alla stessa unità di navigazione; a questo proposito l'Autorità di Bacino potrà imporre una tipologia ed un colore specifici per i teloni delle unità di navigazione stazionanti su una stessa riva;
7. Il concessionario dovrà ormeggiare correttamente e in sicurezza l'unità di navigazione. La cima di ormeggio principale deve essere fissata nella parte inferiore della boa. L'anello superiore della boa ha la sola funzione di sostegno della boa e deve essere utilizzato esclusivamente per il fissaggio della cima di sicurezza.

Articolo 4

1. Il concessionario non può modificare o in ogni modo manomettere le attrezzature portuali anche mediante l'installazione di attrezzature d'ormeggio (bitte, anelli, boe, pali, corpo morto, catene, ecc.) se non espressamente autorizzate dall'Autorità di Bacino; in ogni caso, quanto installato resterà in dotazione alle attrezzature portuali senza possibilità di rimozione o di rimborso delle spese sostenute.

Allegato H

2. Il concessionario che, volontariamente, per imperizia, per dolo o per qualsiasi altro motivo arrechi danno alle strutture portuali, ai beni demaniali e/o ad imbarcazioni terze, deve provvedere al risarcimento dei danni nei termini previsti dal codice civile.

Articolo 5

1. Il concessionario non deve mantenere un comportamento lesivo dei diritti degli altri utenti del porto o dell'approdo ed un comportamento ed atteggiamento di decoro consoni di un uso di aree pubbliche.
2. Il concessionario che, volontariamente, per imperizia o per qualsiasi altro motivo arrechi danno alle strutture portuali, ai beni demaniali e/o ad imbarcazioni terze dovrà immediatamente darne comunicazione all'Autorità di Bacino del Lario e dei laghi minori e provvedere al risarcimento dei danni nei termini previsti dal codice civile.
3. Nessuna responsabilità per danni, furti e sinistri viene assunta dall'Autorità di Bacino nei riguardi delle unità di navigazione assegnatarie del posto barca, sia pur autorizzate all'ormeggio.
4. Parimenti non sono riconoscibili responsabilità all'Autorità di Bacino per eventuali danni ai natanti autorizzati o impedimenti a causa di forza maggiore e fenomeni naturali.
5. I proprietari delle unità di navigazione sono responsabili dei guasti o danneggiamenti arrecati dai loro mezzi alle attrezzature portuali ed alle altre unità di navigazione.
6. I proprietari delle unità di navigazione sono responsabili dei danni ambientali provocati dallo svuotamento delle acque di sentina, delle acque nere o bianche dei serbatoi esistenti a bordo.

Articolo 6

1. Qualora per l'esecuzione di interventi manutentivi sulle strutture portuali si rendesse necessario liberare temporaneamente il posto d'ormeggio, il concessionario è tenuto a provvedere, a propria cura e spese e nei termini assegnati d'ufficio, a rendere disponibile l'area assegnata.
2. L' Autorità di Bacino del Lario e dei Laghi Minori potrà disporre ed effettuare lo spostamento dei natanti anche senza preventiva autorizzazione da parte del concessionario qualora sia necessario intervenire per manutenzioni in area portuale o per eventuali manifestazioni autorizzate.
3. Il concessionario è tenuto a segnalare, la presenza di attrezzatura di ormeggio (trappa/pendino) ammalorata o vetusta ai fini della manutenzione da effettuarsi a carico dell'Autorità di Bacino. Potrà provvedere autonomamente a propria cura e spese alla installazione di attrezzatura di emergenza (doppio pendino) previa richiesta e secondo le specifiche espresse volta per volta da parte del servizio Lavori Pubblici dell'Ente concedente. L'eventuale rottura di attrezzatura di ormeggio non precedentemente formalmente segnalata agli uffici nel termine minimo di gg. 15 antecedenti la data di eventuali sinistri, NON comporterà responsabilità a carico dell'Ente per danni alle imbarcazioni.
4. Il concessionario che intendesse rimuovere la propria unità di navigazione per un periodo maggiore di 30 giorni è tenuto a darne comunicazione all'Autorità di Bacino.
5. La modifica delle dimensioni degli spazi destinati ad ormeggio al di fuori dei parametri previsti in sede di assegnazione, sarà in ogni caso soggetta all'espressione di parere da parte dell'Ufficio dell'Autorità di Bacino competente.

Articolo 7

1. E' vietato sostare, sia a terra che in acqua, salvo autorizzazione dell'Autorità di Bacino del Lario e dei Laghi Minori, nella fascia immediatamente a ridosso degli spazi acquei portuali nonché nelle aree di accesso e di rispetto attorno alle attrezzature di alaggio, agli scivoli e ai dispositivi di segnaletica diurna e notturna e relative pertinenze, nei pressi dei moli e strutture di approdo.
2. In tutti i porti è consentito l'approdo per le sole manovre d'imbarco e sbarco anche a mezzi nautici non stabilmente ormeggiati nel porto. La regolazione di tali usi è definita dell'Autorità di Bacino del Lario e dei Laghi Minori.
3. Nei porti e sui pontili e nelle immediate vicinanze è vietato:

Allegato H

- a. praticare la balneazione ed esercitare la pesca con qualsiasi tecnica partendo da banchine, pontili e moli, salvo specifica autorizzazione dell'Autorità di Bacino del Lario e dei Laghi Minori;
 - b. l'uso di tavole a vela e simili e l'uso di pedalò, sandolini ed altri mezzi dotati di scarsa manovrabilità, salvo specifica autorizzazione dell'Autorità di Bacino del Lario e dei Laghi Minori.
4. Nei porti e sui pontili e nelle aree demaniali collegate deve essere reso possibile il transito pedonale pubblico almeno nelle ore diurne.

Articolo 8


1. L'Autorità di Bacino potrà provvedere d'ufficio alla rimozione dell'unità di navigazione ove per qualsiasi motivo:
 - a. non si possieda o si perda il diritto all'ormeggio;
 - b. si occupi un posto diverso da quello assegnato;
 - c. si occupi una qualsiasi area diversa da quelle adibite all'ormeggio;
 - d. non si rispettino le disposizioni dei precedenti articoli del presente disciplinare contenente gli "obblighi del concessionario".
2. Nessuna responsabilità potrà essere addebitata all'Autorità di Bacino che ha disposto la rimozione per danni all'unità di navigazione o alle cose in essa contenute.
3. La rimozione, gestita dall'Autorità di Bacino, avverrà senza obbligo di ulteriore formalità.
4. Tutte le spese inerenti la rimozione, il deposito, il trasporto dell'unità di navigazione dal luogo di custodia sono a carico del soggetto che provvederà al suo ritiro previa identificazione.
5. I proprietari dell'unità abusiva sono tenuti a risarcire le spese sostenute per la rimozione e la custodia forzata del mezzo di loro proprietà.

Articolo 9

1. Per quanto non specificatamente disciplinato nei precedenti articoli si applicano il Codice della Navigazione, la relativa normativa attuativa, la normativa regionale vigente in materia e il Regolamento dell'Autorità di Bacino del Lario e dei laghi Minori per la gestione dei porti lacuali e delle strutture d'ormeggio del demanio lacuale.
2. Qualora sia ravvisato uno o più comportamenti o situazioni di cui ai precedenti articoli l'Autorità di Bacino può disporre la revoca della concessione già perfezionata, ancorché regolarmente pagata, e procedere alla rimozione dell'unità di navigazione così come previsto dall'art. 8, nonché l'applicazione del comma 6 dell'art. 53 e successivi della L.R. n. 6 del 04.04.2012 e la riassegnazione dell'ormeggio.
3. La revoca del posto assegnato non dà diritto al Concessionario alcun rimborso per canoni eventualmente già pagati.

Luogo	Data	Il dichiarante

Allegato I

		
---	--	--

Subingresso in applicazione dell'Art. 28 del Regolamento regionale n. 9 del 27/10/2015

Il sottoscritto					
Cognome		Nome		Codice Fiscale	
Data di nascita	Sesso (M/F)	Luogo di nascita		Cittadinanza	
Residenza					
Provincia	Comune		Indirizzo		Civico
Telefono fisso		Telefono cellulare		Posta elettronica ordinaria	
				Posta elettronica certificata (domicilio digitale)	

in qualità di erede legittimo di:

Cognome	Nome	Codice Fiscale

in qualità di *(questa sezione deve essere compilata se il dichiarante non è una persona fisica)*

Ruolo					
Denominazione/Ragione sociale				Tipologia	
Sede legale					
Provincia	Comune		Indirizzo		Civico
Codice Fiscale			Partita IVA		
Telefono		Posta elettronica ordinaria		Posta elettronica certificata	
Iscrizione al Registro Imprese della Camera di Commercio			Provincia	Numero iscrizione	

Allegato I

titolare / concessionario del posto d'ormeggio		
<small>Comune richiesto</small>	<small>Porto/riva</small>	<small>n.</small>

CHIEDE

il subingresso al suddetto posto barca ai sensi dell'Art. 28 del Regolamento regionale n. 9 del 27/10/2015

Allega la seguente documentazione <small>(barrare tutti gli allegati richiesti in fase di presentazione della pratica ed elencati sul portale)</small>	
<input checked="" type="checkbox"/>	Disciplinare di Concessione: obblighi del concessionario
<input type="checkbox"/>	copia del documento d'identità <small>(da non allegare se l'istanza è presentata in modalità telematica o se la firma autografa è apposta di fronte a un pubblico ufficiale)</small>
<input checked="" type="checkbox"/>	copia del Codice Fiscale
<input type="checkbox"/>	copia del certificato di morte
<input type="checkbox"/>	copia dello "stato di famiglia degli eredi per successione"
<input type="checkbox"/>	copia dell'atto di riassetto societario (alienazioni, ristrutturazioni societarie, rilevazioni, fusioni, acquisizione o insolvenza)
<input type="checkbox"/>	altri allegati (specificare)
Informativa sul trattamento dei dati personali <small>(ai sensi del Regolamento Comunitario 27/04/2016, n. 2016/679 e del Decreto Legislativo 30/06/2003, n. 196)</small>	
<input type="checkbox"/>	dichiaro di aver preso visione dell'informativa relativa al trattamento dei dati personali pubblicata sul sito internet dell'Amministrazione destinataria, titolare del trattamento delle informazioni trasmesse all'atto della presentazione dell'istanza.

<small>Luogo</small>	<small>Data</small>	<small>Il dichiarante</small>